




ЗЕМЕЛЬНЫЕ РЕСУРСЫ И ИХ ИСПОЛЬЗОВАНИЕ

Том III



**ТЕРРИТОРИАЛЬНЫЙ ОРГАН ФЕДЕРАЛЬНОЙ СЛУЖБЫ
ГОСУДАРСТВЕННОЙ СТАТИСТИКИ ПО КУРСКОЙ ОБЛАСТИ**

**ИТОГИ ВСЕРОССИЙСКОЙ
СЕЛЬСКОХОЗЯЙСТВЕННОЙ ПЕРЕПИСИ
2016 ГОДА**

(в 6 томах)

**Том 3.
ЗЕМЕЛЬНЫЕ РЕСУРСЫ И ИХ ИСПОЛЬЗОВАНИЕ**

**Курск
2018**

ББК 65.051.532(2К)

И93

Редакционный совет:

Л.С. Шабанова – председатель,

Г.В. Бартенева, Г.А. Борова, И.Г. Коробченко – члены совета

Итоги Всероссийской сельскохозяйственной переписи 2016 года: В 6 томах /Территориальный орган Федеральной службы государственной статистики по Курской области. Курск, 2018.

Т. 3: Земельные ресурсы и их использование. – 175 с.: с диаграммами.

В томе 3 представлены итоги Всероссийской сельскохозяйственной переписи 2016 года о наличии и использовании земельных ресурсов в разрезе муниципальных образований Курской области.

В сборнике приведены данные об общей земельной площади, размере сельскохозяйственных угодий и их структуре по видам и категориям хозяйств; группировки объектов переписи по размеру земельной площади; размещены диаграммы по основным показателям наличия и использования земельных ресурсов.

Данные представлены в абсолютных и относительных показателях.

ББК 65.051.532(2К)

© Территориальный орган
Федеральной службы
государственной статистики
по Курской области, 2018

E-mail: stkursk@kursknet.ru

<http://kurskstat.qks.ru>

СОДЕРЖАНИЕ

Предисловие.....	5
НАЛИЧИЕ И ИСПОЛЬЗОВАНИЕ ЗЕМЕЛЬНЫХ РЕСУРСОВ	
1. Площадь земель в хозяйствах всех категорий.....	8
2. Площадь земель в сельскохозяйственных организациях.....	10
3. Площадь земель в сельскохозяйственных организациях, не относящихся к субъектам малого предпринимательства.....	12
4. Площадь земель в малых сельскохозяйственных предприятиях.....	14
5. Площадь земель в малых сельскохозяйственных предприятиях (без микропредприятий).....	16
6. Площадь земель в сельскохозяйственных микропредприятиях.....	18
7. Площадь земель в подсобных сельскохозяйственных предприятиях несельскохозяйственных организаций.....	20
8. Площадь земель в крестьянских (фермерских) хозяйствах и у индивидуальных предпринимателей.....	22
9. Площадь земель в крестьянских (фермерских) хозяйствах.....	24
10. Площадь земель у индивидуальных предпринимателей.....	26
11. Площадь земель в хозяйствах населения.....	28
12. Площадь земель в личных подсобных и других индивидуальных хозяйствах граждан по видам землепользования.....	30
13. Площадь земель личных подсобных и других индивидуальных хозяйств граждан в сельских поселениях по видам землепользования.....	32
14. Площадь земель личных подсобных и других индивидуальных хозяйств граждан в городских округах и в городских поселениях по видам землепользования.....	34
15. Площадь земель личных подсобных хозяйств по видам землепользования.....	36
16. Площадь земель личных подсобных хозяйств в сельских поселениях по видам землепользования.....	38
17. Площадь земель личных подсобных хозяйств в городских округах и в городских поселениях по видам землепользования.....	40
18. Площадь земель некоммерческих объединений граждан.....	42
19. Площадь земель садоводческих некоммерческих объединений граждан.....	44
20. Площадь земель огороднических некоммерческих объединений граждан.....	46
21. Площадь земель дачных некоммерческих объединений граждан.....	48
СТРУКТУРА ЗЕМЕЛЬНЫХ РЕСУРСОВ	
22. Структура сельскохозяйственных угодий по категориям хозяйств.....	52
23. Структура сельскохозяйственных угодий в хозяйствах всех категорий.....	54
24. Структура сельскохозяйственных угодий в сельскохозяйственных организациях.....	56
25. Структура сельскохозяйственных угодий в сельскохозяйственных организациях, не относящихся к субъектам малого предпринимательства.....	58



26. Структура сельскохозяйственных угодий в малых сельскохозяйственных предприятиях.....	60
27. Структура сельскохозяйственных угодий в сельскохозяйственных микропредприятиях.....	62
28. Структура сельскохозяйственных угодий в подсобных сельскохозяйственных предприятиях несельскохозяйственных организаций.....	64
29. Структура сельскохозяйственных угодий в крестьянских (фермерских) хозяйствах и у индивидуальных предпринимателей.....	66
30. Структура сельскохозяйственных угодий в личных подсобных и других индивидуальных хозяйствах граждан.....	68
31. Структура общей земельной площади по видам использования в личных подсобных и других индивидуальных хозяйствах граждан.....	69
32. Структура общей земельной площади по видам использования в личных подсобных и других индивидуальных хозяйствах граждан в сельских поселениях.....	70
33. Структура общей земельной площади по видам использования в личных подсобных и других индивидуальных хозяйствах граждан в городских округах и в городских поселениях.....	71
34. Структура общей земельной площади по видам использования в личных подсобных хозяйствах в сельских поселениях.....	72
35. Структура общей земельной площади по видам использования в личных подсобных хозяйствах в городских округах и в городских поселениях.....	73
36. Структура площади земельных участков по видам использования в некоммерческих объединениях граждан.....	74
37. Структура площади земельных участков по видам использования в садоводческих некоммерческих объединениях граждан.....	75
38. Структура площади земельных участков по видам использования в огороднических некоммерческих объединениях граждан.....	76
39. Структура площади земельных участков по видам использования в дачных некоммерческих объединениях граждан.....	77

ГРУППИРОВКИ ОБЪЕКТОВ ПЕРЕПИСИ ПО РАЗМЕРУ ЗЕМЕЛЬНОЙ ПЛОЩАДИ

40. Группировка сельскохозяйственных организаций по размеру земельной площади.....	80
41. Группировка подсобных сельскохозяйственных предприятий несельскохозяйственных организаций по размеру земельной площади.....	98
42. Группировка крестьянских (фермерских) хозяйств и индивидуальных предпринимателей по размеру земельной площади.....	112
43. Группировка личных подсобных хозяйств по размеру земельной площади.....	126
44. Группировка некоммерческих объединений граждан по размеру земельной площади.....	140
45. Группировка садоводческих некоммерческих объединений граждан по размеру земельной площади.....	145
46. Группировка огороднических некоммерческих объединений граждан по размеру земельной площади.....	150
47. Группировка дачных некоммерческих объединений граждан по размеру земельной площади.....	155
Методологические пояснения.....	160
Диаграммы.....	164

ПРЕДИСЛОВИЕ

В томе 3 представлены итоги Всероссийской сельскохозяйственной переписи 2016 года о наличии и использовании земельных ресурсов в разрезе муниципальных образований Курской области.

В сборнике содержатся данные об общей земельной площади, размере сельскохозяйственных угодий в сельскохозяйственных организациях, крестьянских (фермерских) хозяйствах и у индивидуальных предпринимателей, личных подсобных и других индивидуальных хозяйствах граждан в сельских поселениях, городских округах и городских поселениях, садоводческих, огороднических и дачных некоммерческих объединениях граждан, приведены группировки объектов переписи по размеру земельной площади.

В отдельном разделе размещены таблицы по структуре сельскохозяйственных угодий в разрезе категорий хозяйств, земельной площади по видам использования в личных подсобных и других индивидуальных хозяйствах граждан и некоммерческих объединениях.

В издании представлены методологические пояснения к показателям, диаграммы по основным показателям наличия и использования земельных ресурсов в целом по Курской области.

Отдельные показатели уточнены по сравнению с ранее опубликованными предварительными итогами Всероссийской сельскохозяйственной переписи.

список сокращений

- г. - год
- га - гектар

В сборнике приняты условные обозначения:

- - явление отсутствует
- 0,0 - значение показателя меньше 0,1
- ... - данные не публикуются в целях обеспечения конфиденциальности первичных статистических данных, полученных от респондентов, в соответствии с Федеральным законом от 29 ноября 2007 года № 282-ФЗ «Об официальном статистическом учете и системе государственной статистики в Российской Федерации» (п. 5, ст. 4; ч.1, ст. 9)

В отдельных случаях незначительные расхождения между итогом и суммой данных объясняются их округлением.





НАЛИЧИЕ И ИСПОЛЬЗОВАНИЕ ЗЕМЕЛЬНЫХ РЕСУРСОВ

НАЛИЧИЕ И ИСПОЛЬЗОВАНИЕ

1. ПЛОЩАДЬ ЗЕМЕЛЬ В

(на 1 июля 2016 года;

	Общая площадь земли	из нее сельско- хозяйственные угодья	В том		
			пашня	сенокосы	пастбища
Курская область	2091771,6	2028742,6	1803186,5	47998,0	92528,8
Муниципальные районы	2084188,4	2023074,8	1798901,0	47965,3	92355,2
Беловский	69287,6	66148,5	55828,9	3473,0	5881,9
Большесолдатский	62884,5	62054,7	50723,0	2128,8	8216,2
Глушковский	56143,7	54967,3	44008,0	4666,9	4823,1
Горшеченский	110186,8	109135,0	100244,6	1235,7	5487,3
Дмитриевский	79889,2	77877,3	61328,4	2144,2	3571,5
Железногорский	54119,8	50731,1	43249,5	931,9	1472,1
Золотухинский	78252,5	76054,0	71506,0	1414,5	1633,2
Касторенский	101630,7	99153,1	84792,4	977,0	7312,6
Конышевский	75037,3	70677,0	61177,2	1293,0	3623,6
Кореневский	58975,7	57386,9	52264,3	1667,4	2481,0
Курский	102688,0	99930,6	92853,5	1871,4	2581,3
Курчатовский	34018,0	33587,4	29543,9	969,0	1410,5
Льговский	61037,0	60362,6	54456,8	1486,1	2331,4
Мантуровский	73198,7	72842,7	67669,2	1328,4	2707,2
Медвенский	80968,9	78983,5	71851,0	1916,2	3510,8
Обоянский	75049,7	72701,4	62999,0	3125,1	3936,3
Октябрьский	40776,8	40092,6	35543,0	742,4	2120,9
Поныровский	49190,8	48929,7	46215,5	521,8	867,9
Пристенский	74692,7	72601,3	67511,6	2023,3	1866,5
Рыльский	100847,7	99793,7	84055,4	5628,8	4413,8
Советский	93054,7	91110,1	84946,6	628,2	3162,8
Солнцевский	78673,1	74712,3	67503,7	1271,2	3695,7
Суджанский	64845,3	62380,5	57905,3	1397,8	1640,6
Тимский	63778,4	63097,6	60654,3	255,9	1243,5
Фатежский	100311,7	91853,6	83972,2	2544,6	2490,5
Хомутовский	80405,2	78735,3	61455,2	525,9	1502,7
Черемисиновский	72105,8	66190,3	59280,0	868,0	5495,8
Щигровский	92138,0	90984,6	85362,7	928,9	2874,5
Городские округа	7583,2	5667,8	4285,5	32,7	173,6
город Курск	5471,9	4137,2	3231,8	31,9	...
город Железногорск	1235,2	895,3	583,2	0,5	8,1
город Курчатов	43,4	34,9	6,0	-	-
город Льгов	457,4	290,8	227,5	-	35,3
город Щигры	375,3	309,6	237,1	0,3	-

¹⁾ По сельскохозяйственным организациям, крестьянским (фермерским) хозяйствам и индивидуальным предпринимателям

ЗЕМЕЛЬНЫХ РЕСУРСОВ

ХОЗЯЙСТВАХ ВСЕХ КАТЕГОРИЙ

гектаров)

числе		Из общей площади сельско-хозяйственных угодий фактически использовались	Мелиорированные земли ¹⁾			
многолетние насаждения	залежь		орошаемые сельско-хозяйственные угодья	из них с фактически действующей оросительной системой	осушаемые сельско-хозяйственные угодья	из них с фактически действующей осушительной сетью
8298,5	76730,8	1909792,1	10327,9	1849,6	-	-
7537,2	76316,1	1904539,0	10327,9	1849,6	-	-
691,8	272,9	65855,7	...	-	-	-
98,8	888,0	54666,7	-	-	-	-
107,2	1362,1	53429,9	-	-	-	-
285,1	1882,3	107252,6	-	-
65,1	10768,2	66535,6	...	-	-	-
144,0	4933,5	45454,7	...	-	-	-
132,0	1368,4	72551,0	-	-	-	-
67,1	6003,9	92966,2	-	-	-	-
33,5	4549,8	65204,1	-	-	-	-
273,2	701,0	55948,4	2430,8	...	-	-
488,9	2135,5	84325,7	-	-
146,9	1517,0	31543,9	-	-	-	-
596,6	1491,8	58041,9	-	-	-	-
73,7	1064,2	71777,5	-	-	-	-
84,1	1621,4	76173,3	-	-	-	-
1210,0	1431,0	71122,4	103,1	103,1	-	-
119,0	1567,4	37595,2	...	-	-	-
136,0	1188,4	47330,9	...	-	-	-
61,6	1138,2	71391,0	...	-	-	-
263,5	5432,2	90668,8	-	-	-	-
537,2	1835,2	86941,6	-	-	-	-
38,9	2202,8	72445,9	166,0	-	-	-
162,7	1274,0	60503,5	-	-	-	-
42,3	901,5	62193,1	-	-	-	-
779,3	2067,1	85339,0	-	-	-	-
151,4	15100,0	63379,8	-	-
26,1	520,5	65627,5	...	-	-	-
721,0	1097,5	88273,1	-	-	-	-
761,3	414,7	5253,1	-	-	-	-
545,0	198,3	3938,9	-	-	-	-
164,1	139,4	756,0	-	-	-	-
3,3	25,7	9,3	-	-	-	-
18,9	9,1	281,6	-	-	-	-
30,0	42,2	267,4	-	-	-	-

2. ПЛОЩАДЬ ЗЕМЕЛЬ В

(на 1 июля 2016 года;

	Общая площадь земли	из нее сельско- хозяйственные угодья	В ТОМ		
			пашня	сенокосы	пастбища
Курская область	1567209,8	1517738,7	1380934,3	28680,9	64230,4
Муниципальные районы	1565246,6	1515938,7	1379293,3	28651,9	64100,4
Беловский	48640,5	46012,7	38723,5	2457,7	4656,5
Большесолдатский	48795,0	48169,3	38548,8	1915,0	7653,5
Глушковский	49870,0	49096,4	40438,7	3913,8	4153,9
Горшеченский	78401,2	77731,8	73410,1	525,6	1777,5
Дмитриевский	69374,5	67748,9	54593,8	1487,1	2783,3
Железногорский	42860,6	40074,0	35754,9	431,0	857,8
Золотухинский	58467,9	56728,6	55467,9	352,3	765,4
Касторенский	78097,0	76111,1	65520,1	492,1	5663,0
Коньшевский	58318,1	54117,1	49131,6	495,8	1471,4
Кореневский	47755,9	46622,5	44887,9	323,3	1201,3
Курский	75472,8	74354,7	70966,9	998,4	1962,0
Курчатовский	26208,4	26180,3	24306,9	571,5	1098,9
Льговский	43164,7	42724,7	39700,6	1192,7	1025,0
Мантуровский	51369,1	51364,9	49668,5	134,4	1273,5
Медвенский	50979,8	49328,2	45704,8	1059,7	2545,4
Обоянский	61342,0	59448,3	56094,4	1181,7	1015,8
Октябрьский	22073,1	22073,1	20622,4	...	1293,4
Поныровский	28496,0	28417,4	27749,7	117,8	479,9
Пристенский	51014,2	49208,5	48626,0	...	263,0
Рыльский	81535,3	80871,8	70294,1	4856,7	3943,3
Советский	79893,4	78164,4	74316,8	526,8	2563,2
Солнцевский	62538,0	59499,0	54547,6	853,0	2902,1
Суджанский	49612,0	47690,7	45574,2	660,6	1357,6
Тимский	33492,8	33026,6	32503,6	...	330,7
Фатежский	88531,4	80404,9	74588,2	2250,9	2427,4
Хомутовский	47283,2	45751,2	31586,6	...	794,9
Черемисиновский	66604,3	60833,6	54511,1	864,3	5457,8
Щигровский	65055,4	64184,0	61453,6	239,5	2382,9
Городские округа	1963,2
город Курск	1963,2
город Железногорск	-	-	-	-	-
город Курчатов	-	-	-	-	-
город Льгов	-	-	-	-	-
город Щигры	-	-	-	-	-

СЕЛЬСКОХОЗЯЙСТВЕННЫХ ОРГАНИЗАЦИЯХ

гектаров)

числе		Из общей площади сельско- хозяйственных угодий фактически использовались	Мелиорированные земли			
многолетние насаждения	залежь		орошаемые сельско- хозяйственные угодья	из них с фактически действующей оросительной системой	осушаемые сельско- хозяйственные угодья	из них с фактически действующей осушительной сетью
3856,4	40036,7	1438967,8	9222,4	1492,1	-	-
3856,4	40036,7	1437167,8	9222,4	1492,1	-	-
175,0	-	45992,7	...	-	-	-
...	-	41874,3	-	-	-	-
38,0	...	48464,6	-	-	-	-
...	1828,6	75903,2	-	-
-	8884,7	58859,6	...	-	-	-
...	3014,3	37059,7	-	-	-	-
-	...	54476,0	-	-	-	-
-	4435,9	71675,2	-	-	-	-
...	3011,3	50262,7	-	-	-	-
197,0	...	45910,5	2430,8	...	-	-
13,3	414,1	61086,7	-	-	-	-
...	...	25457,8	-	-	-	-
...	273,4	41831,3	-	-	-	-
...	...	51086,4	-	-	-	-
-	...	48472,9	-	-	-	-
1084,0	...	59227,9	-	-
-	...	21262,2	-	-	-	-
70,0	-	28156,0	-	-	-	-
-	...	49173,2	...	-	-	-
201,5	1576,2	75682,9	-	-	-	-
...	...	75523,6	-	-	-	-
-	...	58302,7	-	-	-	-
55,0	...	47081,4	-	-	-	-
-	...	32943,6	-	-	-	-
...	404,8	75698,6	-	-	-	-
...	13112,5	32409,2	...	-	-	-
-	...	60790,9	...	-	-	-
-	...	62502,0	-	-	-	-
-	-	...	-	-	-	-
-	-	...	-	-	-	-
-	-	-	-	-	-	-
-	-	-	-	-	-	-
-	-	-	-	-	-	-
-	-	-	-	-	-	-
-	-	-	-	-	-	-

3. ПЛОЩАДЬ ЗЕМЕЛЬ В СЕЛЬСКОХОЗЯЙСТВЕННЫХ ОРГАНИЗАЦИЯХ,

(на 1 июля 2016 года;

	Общая площадь земли	из нее сельско- хозяйственные угодья	В том		
			пашня	сенокосы	пастбища
Курская область	1148469,7	1113236,8	1018112,8	22175,4	40083,9
Муниципальные районы	1148420,7	1113236,8	1018112,8	22175,4	40083,9
Беловский	37000,3	34694,5	29101,2	1870,7	3596,6
Большесолдатский	44476,3	43851,3	37117,8	1638,0	5043,5
Глушковский	41735,5	41178,5	33462,2	3822,2	3859,1
Горшеченский	62970,8	62307,8	58143,1	465,6	1680,5
Дмитриевский	47925,3	46607,9	36632,4
Железногорский	34372,3	31691,2	28812,0
Золотухинский	38460,4	38313,2	37502,1
Касторенский	62382,5	61966,6	53369,1
Конышевский	45141,6	41186,6	37575,9	-	...
Кореневский	27948,0	26871,1	25618,5	307,3	900,3
Курский	62494,5	61458,4	58215,4	983,3	1938,0
Курчатовский	21148,1	21121,8	19344,4	548,5	1025,9
Льговский	31858,7	31501,7	29667,6	657,7	533,0
Мантуровский	32894,3	32890,1	32369,7
Медвенский	30806,8	29799,3	28110,5	728,9	941,6
Обоянский	50213,5	48554,9	47306,4
Октябрьский	19947,0	19947,0	19033,4
Поныровский	22676,6	22676,6	22295,9
Пристенский	38382,2	36576,5	36214,0
Рыльский	57071,6	56837,6	48871,1	3976,7	2461,6
Советский	56162,3	56142,4	54258,8	371,8	1198,2
Солнцевский	46000,0	44744,0	40407,6
Суджанский	36552,0	35210,7	33445,2	594,6	1076,6
Тимский	15332,6	15241,9	14983,6
Фатежский	78983,9	71177,4	68375,8
Хомутовский	34842,2	33312,2	24003,4
Черемисиновский	38751,7	36282,6	33658,1	611,3	2012,8
Щигровский	31889,7	31093,0	30217,6
Городские округа	...	-	-	-	-
город Курск	...	-	-	-	-
город Железногорск	-	-	-	-	-
город Курчатов	-	-	-	-	-
город Льгов	-	-	-	-	-
город Щигры	-	-	-	-	-

4. ПЛОЩАДЬ ЗЕМЕЛЬ В МАЛЫХ

	Общая площадь земли	из нее сельско- хозяйственные угодья	В ТОМ		
			пашня	сенокосы	пастбища
Курская область	396616,5	383357,1	343873,0	5657,3	23491,2
Муниципальные районы	396616,5	383357,1	343873,0	5657,3	23491,2
Беловский	11029,2	10727,2	9103,3	564,0	1017,9
Большесолдатский	4318,7	4318,0	1431,0	277,0	2610,0
Глушковский	8134,5	7917,9	6976,5	91,6	294,8
Горшеченский	13567,4	13561,0	13404,0
Дмитриевский	21449,2	21141,0	17961,4	533,3	632,2
Железногорский	8488,3	8382,8	6942,9
Золотухинский	19232,5	17640,4	17226,4
Касторенский	15500,5	13930,5	11937,0	149,0	1573,0
Конышевский	13176,5	12930,5	11555,7	495,8	872,0
Кореневский	19322,9	19266,4	18796,4
Курский	9239,1	9232,3	9138,1
Курчатовский	5029,8	5028,0	4932,0
Льговский	8460,0	8377,0	7708,0
Мантуровский	16053,0	16053,0	14886,0	...	1111,0
Медвенский	20173,0	19528,9	17594,3	330,8	1603,8
Обоянский	10589,5	10527,4	8541,0	...	733,8
Октябрьский	1789,0	1789,0	1469,0	-	...
Поныровский	5819,4	5740,8	5453,8	60,0	157,0
Пристенский	-	...
Рыльский	22055,5	22026,5	20019,9	401,7	1444,3
Советский	23264,8	21644,7	19680,7	155,0	1365,0
Солнцевский	16538,0	14755,0	14140,0	...	595,0
Суджанский	12774,0	12255,0	11916,0	...	273,0
Тимский	16752,2	16413,7	16149,0	-	...
Фатежский	9163,1	8843,1	6212,4	1042,1	1110,6
Хомутовский	12441,0	12439,0	7583,2
Черемисиновский	27843,7	24551,0	20853,0	253,0	3445,0
Щигровский	31779,7	31705,0	29850,0	99,0	1756,0
Городские округа	-	-	-	-	-
город Курск	-	-	-	-	-
город Железногорск	-	-	-	-	-
город Курчатов	-	-	-	-	-
город Льгов	-	-	-	-	-
город Щигры	-	-	-	-	-

5. ПЛОЩАДЬ ЗЕМЕЛЬ В МАЛЫХ СЕЛЬСКОХОЗЯЙСТВЕННЫХ

(на 1 июля 2016 года;

	Общая площадь земли	из нее сельско- хозяйственные угодья	В том		
			пашня	сенокосы	пастбища
Курская область	299321,5	288618,7	264912,7	2910,7	18793,1
Муниципальные районы	299321,5	288618,7	264912,7	2910,7	18793,1
Беловский	7355,0	7328,0	6216,0	415,0	697,0
Большесолдатский	1977,0	1977,0
Глушковский	7470,3	7256,6	6947,0
Горшеченский	-	-
Дмитриевский	14488,8	14478,8	13499,7	...	575,2
Железногорский	4322,2	4216,7
Золотухинский	12358,1	10991,0	10577,0
Касторенский
Коньшевский
Кореневский	16888,9	16832,4	16362,4
Курский	6228,7	6228,7	6168,0	-	-
Курчатовский
Льговский	-	...
Мантуровский	15961,0	15961,0	14794,0	...	1111,0
Медвенский	18579,9	18161,5	16227,3	330,4	1603,8
Обоянский	8920,6	8876,6	7394,6
Октябрьский	-	-	-	-	-
Поныровский	4929,8	4857,8	4573,8	60,0	157,0
Пристенский	-	...
Рыльский	18736,0	18707,0	17009,5	274,7	1265,3
Советский	19558,6	17942,5	16422,5	155,0	1365,0
Солнцевский	16538,0	14755,0	14140,0	...	595,0
Суджанский	4888,0	4369,0	4153,0
Тимский	12569,2	12236,7	11972,0	-	...
Фатежский
Хомутовский	2037,3	2037,3	2014,8	-	...
Черемисиновский	27843,7	24551,0	20853,0	253,0	3445,0
Щигровский	26355,7	26286,0	24442,0	88,0	1756,0
Городские округа	-	-	-	-	-
город Курск	-	-	-	-	-
город Железногорск	-	-	-	-	-
город Курчатов	-	-	-	-	-
город Льгов	-	-	-	-	-
город Щигры	-	-	-	-	-

6. ПЛОЩАДЬ ЗЕМЕЛЬ В СЕЛЬСКОХОЗЯЙСТВЕННЫХ

(на 1 июля 2016 года;

	Общая площадь земли	из нее сельско- хозяйственные угодья	в том		
			пашня	сенокосы	пастбища
Курская область	97295,0	94738,4	78960,3	2746,6	4698,1
Муниципальные районы	97295,0	94738,4	78960,3	2746,6	4698,1
Беловский	3674,2	3399,2	2887,3
Большесолдатский	2341,7	2341,0
Глушковский	664,2	661,3
Горшеченский	6238,6	6238,0	6081,0
Дмитриевский	6960,4	6662,2	4461,7	129,4	57,0
Железногорский	4166,1	4166,1	3690,2
Золотухинский	6874,4	6649,4	6649,4	-	-
Касторенский	3706,5	2833,5	2057,0
Коньшевский	7395,5	7149,5	6523,7	365,8	260,0
Кореневский	-	-
Курский	3010,4	3003,6	2970,1
Курчатовский	-	-
Льговский	3689,0	3648,0	3079,0
Мантуровский	-	-
Медвенский	-
Обоянский	1668,9	1650,8	1146,4	-	...
Октябрьский	1789,0	1789,0	1469,0	-	...
Поныровский	-	-
Пристенский	-	-	-	-	-
Рыльский	3319,5	3319,5	3010,4
Советский	3706,2	3702,2	3258,2	-	-
Солнцевский	-	-	-	-	-
Суджанский	7886,0	7886,0	7763,0
Тимский	4183,0	4177,0	4177,0	-	-
Фатежский	3690,0	3370,0	1351,0
Хомутовский	10403,7	10401,7	5568,4
Черемисиновский	-	-	-	-	-
Щигровский	5424,0	5419,0	5408,0	...	-
Городские округа	-	-	-	-	-
город Курск	-	-	-	-	-
город Железногорск	-	-	-	-	-
город Курчатов	-	-	-	-	-
город Льгов	-	-	-	-	-
город Щигры	-	-	-	-	-

7. ПЛОЩАДЬ ЗЕМЕЛЬ В ПОДСОБНЫХ СЕЛЬСКОХОЗЯЙСТВЕННЫХ

(на 1 июля 2016 года;

	Общая площадь земли	из нее сельско- хозяйственные угодья	в том		
			пашня	сенокосы	пастбища
Курская область	22123,6	21144,8	18948,5	848,2	655,3
Муниципальные районы	20209,4	19344,8	17307,5	819,2	525,3
Беловский	611,0	591,0	519,0	...	42,0
Большесолдатский	-	-	-	-	-
Глушковский	-	-	-	-	-
Горшеченский	-	-
Дмитриевский	-	-	-	-	-
Железногорский	-	-	-	-	-
Золотухинский	775,0	775,0	739,4
Касторенский	-	-
Коньшевский	-	-	-	-	-
Кореневский	-
Курский	3739,2	3664,0	3613,4
Курчатовский	-	-
Льговский	2846,0	2846,0	2325,0	...	92,0
Мантуровский
Медвенский	-	-	-	-	-
Обоянский
Октябрьский	337,1	337,1	...	-	217,1
Поныровский	-	-	-	-	-
Пристенский	-	-	-	-	-
Рыльский	2408,2	2007,7
Советский	466,3	-	-
Солнцевский	-	-	-	-	-
Суджанский	-	...
Тимский	1408,0	1371,0	1371,0	-	-
Фатежский	384,4	384,4	-	-	-
Хомутовский	-	-	-	-	-
Черемисиновский	...	-	-	-	-
Щигровский	-	-
Городские округа
город Курск
город Железногорск	-	-	-	-	-
город Курчатов	-	-	-	-	-
город Льгов	-	-	-	-	-
город Щигры	-	-	-	-	-

ПРЕДПРИЯТИЯХ НЕСЕЛЬСКОХОЗЯЙСТВЕННЫХ ОРГАНИЗАЦИЙ

гектаров)

числе		Из общей площади сельско- хозяйственных угодий фактически использовались	Мелиорированные земли			
многолетние насаждения	залежь		орошаемые сельско- хозяйственные угодья	из них с фактически действующей оросительной системой	осушаемые сельско- хозяйственные угодья	из них с фактически действующей осушительной сетью
29,8	663,0	19622,8	-	-	-	-
29,8	663,0	17822,8	-	-	-	-
...	-	591,0	-	-	-	-
-	-	-	-	-	-	-
-	-	...	-	-	-	-
-	-	-	-	-	-	-
-	-	-	-	-	-	-
-	-	775,0	-	-	-	-
-	-	...	-	-	-	-
-	-	-	-	-	-	-
...	-	...	-	-	-	-
...	...	3613,4	-	-	-	-
-	-	...	-	-	-	-
...	...	2534,0	-	-	-	-
-	-	...	-	-	-	-
-	-	-	-	-	-	-
-	-	...	-	-	-	-
-	-	...	-	-	-	-
-	-	...	-	-	-	-
-	-	...	-	-	-	-
-	-	...	-	-	-	-
...	-	-	-	-
-	-	...	-	-	-	-
-	-	-	-	-	-	-
...	-	...	-	-	-	-
-	-	1371,0	-	-	-	-
-	384,4	-	-	-	-	-
-	-	-	-	-	-	-
-	-	-	-	-	-	-
-	-	...	-	-	-	-
-	-	...	-	-	-	-
-	-	...	-	-	-	-
-	-	-	-	-	-	-
-	-	-	-	-	-	-
-	-	-	-	-	-	-
-	-	-	-	-	-	-

8. ПЛОЩАДЬ ЗЕМЕЛЬ В КРЕСТЬЯНСКИХ (ФЕРМЕРСКИХ) ХОЗЯЙСТВАХ

(на 1 июля 2016 года;

	Общая площадь земли	из нее сельско- хозяйственные угодья	в том		
			пашня	сенокосы	пастбища
Курская область	378325,5	376828,6	352506,0	7192,8	12160,5
Муниципальные районы	378325,5	376828,6	352506,0	7192,8	12160,5
Беловский	17166,5	16957,5	14642,1	825,6	1124,8
Большесолдатский	11291,5	11291,5	10518,4	197,2	556,3
Глушковский	1940,3	1939,8	1621,3	192,4	126,1
Горшеченский	22855,0	22852,0	22339,0	43,0	455,0
Дмитриевский	5117,5	4960,2	4250,6	185,5	262,6
Железногорский	5755,5	5753,9	4714,8	347,6	378,7
Золотухинский	14265,2	14188,0	13835,7	160,4	109,9
Касторенский	18587,4	18457,4	16944,4	...	1147,0
Коньшевский	11975,7	11975,7	10279,6	368,4	1227,7
Кореневский	7193,9	7039,2	5894,0	574,0	542,6
Курский	16691,8	16682,9	15932,7	395,5	182,3
Курчатовский	3551,0	3551,0	3248,9	79,1	61,0
Льговский	13709,9	13709,9	12546,8	242,0	921,1
Мантуровский	16481,1	16480,8	15974,9	98,4	407,5
Медвенский	24865,7	24864,7	23766,3	590,6	487,5
Обоянский	5855,7	5840,8	4482,0	458,1	847,2
Октябрьский	13621,9	13621,9	12331,3	457,1	819,0
Поныровский	17865,9	17865,9	17208,2	240,5	241,7
Пристенский	17673,9	17661,6	16680,3	554,7	426,6
Рыльский	13296,8	13296,8	11053,7	435,3	397,6
Советский	7597,7	7596,2	7404,1	...	117,0
Солнцевский	11523,8	10891,8	10677,1	-	214,7
Суджанский	10734,0	10734,0	10207,0	430,0	65,0
Тимский	26704,0	26704,0	26368,0	-	336,0
Фатежский	7265,1	7213,4	7071,6	88,8	53,0
Хомутовский	28696,8	28696,8	27317,8	107,7	586,9
Черемисиновский	2815,1	2815,0	2777,0	...	37,7
Щигровский	23226,9	23185,9	22418,4	37,5	28,0
Городские округа	-	-	-	-	-
город Курск	-	-	-	-	-
город Железногорск	-	-	-	-	-
город Курчатов	-	-	-	-	-
город Льгов	-	-	-	-	-
город Щигры	-	-	-	-	-

И У ИНДИВИДУАЛЬНЫХ ПРЕДПРИНИМАТЕЛЕЙ

гектаров)

числе		Из общей площади сельско- хозяйственных угодий фактически использовались	Мелиорированные земли			
многолетние насаждения	залежь		орошаемые сельско- хозяйственные угодья	из них с фактически действующей оросительной системой	осушаемые сельско- хозяйственные угодья	из них с фактически действующей осушительной сетью
1371,2	3598,1	369745,0	1105,5	357,5	-	-
1371,2	3598,1	369745,0	1105,5	357,5	-	-
365,0	-	16957,5	-	-	-	-
...	-	11086,5	-	-	-	-
-	-	1844,3	-	-	-	-
-	...	22837,0	-	-	-	-
-	261,5	4129,7	-	-	-	-
-	312,8	5098,2	...	-	-	-
...	...	14127,0	-	-	-	-
...	...	17942,4	-	-	-	-
-	...	11795,7	-	-	-	-
...	-	7000,7	-	-	-	-
...	...	15907,7	-	-
-	...	3389,0	-	-	-	-
-	-	13501,0	-	-	-	-
-	-	16479,8	-	-	-	-
...	-	24512,9	-	-	-	-
40,5	...	5827,8	-	-
-	...	13457,5	...	-	-	-
...	144,0	17572,9	...	-	-	-
-	-	17589,6	-	-	-	-
-	1410,2	11806,6	-	-	-	-
...	-	7590,2	-	-	-	-
-	-	10828,2	166,0	-	-	-
28,0	...	10693,0	-	-	-	-
-	-	26704,0	-	-	-	-
-	-	7067,4	-	-	-	-
...	590,4	28080,5	-	-
-	-	2815,0	-	-	-	-
...	...	23102,9	-	-	-	-
-	-	-	-	-	-	-
-	-	-	-	-	-	-
-	-	-	-	-	-	-
-	-	-	-	-	-	-
-	-	-	-	-	-	-
-	-	-	-	-	-	-

9. ПЛОЩАДЬ ЗЕМЕЛЬ В КРЕСТЬЯНСКИХ

(на 1 июля 2016 года;

	Общая площадь земли	из нее сельско- хозяйственные угодья	В ТОМ		
			пашня	сенокосы	пастбища
Курская область	295145,8	293862,4	275933,4	4978,8	9891,7
Муниципальные районы	295145,8	293862,4	275933,4	4978,8	9891,7
Беловский	16607,9	16398,9	14457,1	818,3	1119,5
Большесолдатский	10980,1	10980,1	10207,0	197,2	556,3
Глушковский	1323,8	1323,8	1178,5	112,3	...
Горшеченский	15074,0	15071,0	14766,0	...	255,0
Дмитриевский	4666,5	4509,2	3816,6	179,5	251,6
Железногорский	5706,8	5706,8	4714,8	347,6	378,7
Золотухинский	3023,2	3023,2	3013,2	...	-
Касторенский	18291,4	18161,4	16648,4	...	1147,0
Коньшевский	11839,3	11839,3	10167,1	364,3	1207,9
Кореневский	7164,2	7010,6	5894,0	574,0	542,6
Курский	15681,7	15681,7	15209,7	279,1	182,3
Курчатовский	3126,5	3126,5	2845,4	62,1	57,0
Льговский	13709,9	13709,9	12546,8	242,0	921,1
Мантуровский	14508,9	14508,9	14061,9	72,0	375,0
Медвенский	11760,3	11760,2	11414,5	207,5	138,2
Обоянский	4429,2	4424,3	3801,0	102,1	509,2
Октябрьский	13239,9	13239,9	12331,3	307,1	587,0
Поныровский	5483,2	5483,2	5416,2	-	47,0
Пристенский	17139,9	17127,6	16156,3	544,7	426,6
Рыльский	11276,4	11276,4	9827,0	260,1	245,7
Советский	7185,1	7183,6	7012,5	...	117,0
Солнцевский	10070,1	9510,1	9318,0	-	192,1
Суджанский	-	-
Тимский	25853,2	25853,2	25517,2	-	336,0
Фатежский	7178,5	7126,8	6987,2	87,6	52,0
Хомутовский	18299,9	18299,9	17694,2
Черемисиновский	2457,1	2457,0	2421,1	-	35,9
Щигровский	18767,9	18767,9	18209,4	37,5	28,0
Городские округа	-	-	-	-	-
город Курск	-	-	-	-	-
город Железногорск	-	-	-	-	-
город Курчатов	-	-	-	-	-
город Льгов	-	-	-	-	-
город Щигры	-	-	-	-	-

(ФЕРМЕРСКИХ) ХОЗЯЙСТВАХ

гектаров)

числе		Из общей площади сельско- хозяйственных угодий фактически использовались	Мелиорированные земли			
многолетние насаждения	залежь		орошаемые сельско- хозяйственные угодья	из них с фактически действующей оросительной системой	осушаемые сельско- хозяйственные угодья	из них с фактически действующей осушительной сетью
492,2	2566,3	288467,2	965,0	320,0	-	-
492,2	2566,3	288467,2	965,0	...	-	-
4,0	-	16398,9	-	-	-	-
...	-	10775,1	-	-	-	-
-	-	1296,3	-	-	-	-
-	...	15056,0	-	-	-	-
-	261,5	3685,7	-	-	-	-
-	265,7	5098,2	...	-	-	-
-	-	3023,2	-	-	-	-
...	...	17646,4	-	-	-	-
-	...	11659,3	-	-	-	-
-	-	6972,1	-	-	-	-
...	-	15181,6	-	-	-	-
-	...	2964,5	-	-	-	-
-	-	13501,0	-	-	-	-
-	-	14507,9	-	-	-	-
-	-	11608,7	-	-	-	-
...	...	4415,3	-	-	-	-
-	...	13075,5	...	-	-	-
-	...	5424,2	...	-	-	-
-	-	17055,6	-	-	-	-
-	...	10332,8	-	-	-	-
-	-	7183,6	-	-	-	-
-	-	9451,5	...	-	-	-
-	-	...	-	-	-	-
-	-	25853,2	-	-	-	-
-	-	6980,8	-	-	-	-
-	...	17876,9	-	-
-	-	2457,0	-	-	-	-
...	...	18684,9	-	-	-	-
-	-	-	-	-	-	-
-	-	-	-	-	-	-
-	-	-	-	-	-	-
-	-	-	-	-	-	-
-	-	-	-	-	-	-
-	-	-	-	-	-	-
-	-	-	-	-	-	-
-	-	-	-	-	-	-
-	-	-	-	-	-	-
-	-	-	-	-	-	-

10. ПЛОЩАДЬ ЗЕМЕЛЬ У ИНДИВИДУАЛЬНЫХ

(на 1 июля 2016 года;

	Общая площадь земли	из нее сельско- хозяйственные угодья	в том		
			пашня	сенокосы	пастбища
Курская область	83179,7	82966,2	76572,6	2214,0	2268,8
Муниципальные районы	83179,7	82966,2	76572,6	2214,0	2268,8
Беловский	558,6	558,6	185,0
Большесолдатский	311,4	311,4	311,4	-	-
Глушковский	616,5	616,0	442,8	...	93,1
Горшеченский	7781,0	7781,0	7573,0
Дмитриевский	451,0	451,0
Железногорский	48,7	47,1	-	-	-
Золотухинский	11242,0	11164,8	10822,5	150,4	109,9
Касторенский	-	-
Конышевский	136,4	136,4	112,5	...	19,8
Кореневский	-	-	-
Курский	1010,1	1001,2	723,0	...	-
Курчатовский	424,5	424,5	403,5
Льговский	-	-	-	-	-
Мантуровский	1972,2	1971,9	1913,0
Медвенский	13105,4	13104,5	12351,8	383,1	349,3
Обоянский	1426,5	1416,5	681,0	...	338,0
Октябрьский	382,0	382,0	-	150,0	232,0
Поныровский	12382,7	12382,7	11792,0	240,5	194,7
Пристенский	534,0	534,0	524,0	...	-
Рыльский	2020,4	2020,4	1226,7	175,2	151,9
Советский	412,6	412,6	391,6	-	-
Солнцевский	1453,7	1381,7	1359,1	-	22,6
Суджанский	10433,0	10433,0	9906,0	430,0	65,0
Тимский	850,8	850,8	850,8	-	-
Фатежский
Хомутовский	10396,9	10396,9	9623,6	52,0	436,9
Черемисиновский	358,0	358,0	355,9
Щигровский	4459,0	4418,0	4209,0	-	-
Городские округа	-	-	-	-	-
город Курск	-	-	-	-	-
город Железногорск	-	-	-	-	-
город Курчатов	-	-	-	-	-
город Льгов	-	-	-	-	-
город Щигры	-	-	-	-	-

ПРЕДПРИНИМАТЕЛЕЙ

гектаров)

числе		Из общей площади сельскохозяйственных угодий фактически использовались	Мелиорированные земли			
многолетние насаждения	залежь		орошаемые сельскохозяйственные угодья	из них с фактически действующей оросительной системой	осушаемые сельскохозяйственные угодья	из них с фактически действующей осушительной сетью
879,0	1031,8	81277,8	140,5	37,5	-	-
879,0	1031,8	81277,8	140,5	...	-	-
361,0	-	558,6	-	-	-	-
-	-	311,4	-	-	-	-
-	-	548,0	-	-	-	-
-	-	7781,0	-	-	-	-
-	-	...	-	-	-	-
-	47,1	-	-	-	-	-
...	...	11103,8	-	-	-	-
-	-	...	-	-	-	-
-	-	136,4	-	-	-	-
...	-	...	-	-	-	-
...	...	726,1	-	-
-	-	424,5	-	-	-	-
-	-	-	-	-	-	-
-	-	1971,9	-	-	-	-
...	-	12904,2	-	-	-	-
...	...	1412,5	-	-
-	-	382,0	-	-	-	-
...	...	12148,7	-	-	-	-
-	-	534,0	-	-	-	-
-	...	1473,8	-	-	-	-
...	-	406,6	-	-	-	-
-	-	1376,7	...	-	-	-
28,0	...	10392,0	-	-	-	-
-	-	850,8	-	-	-	-
-	-	...	-	-	-	-
...	190,4	10203,6	-	-	-	-
-	-	358,0	-	-	-	-
...	-	4418,0	-	-	-	-
-	-	-	-	-	-	-
-	-	-	-	-	-	-
-	-	-	-	-	-	-
-	-	-	-	-	-	-
-	-	-	-	-	-	-
-	-	-	-	-	-	-
-	-	-	-	-	-	-
-	-	-	-	-	-	-

11. ПЛОЩАДЬ ЗЕМЕЛЬ В

(на 1 июля 2016 года;

	Общая площадь земли	из нее сельскохозяйственные угодья	пашня
Курская область	146236,3	134175,3	69746,2
Муниципальные районы	140616,3	130307,5	67101,7
Беловский	3480,6	3178,3	2463,3
Большесолдатский	2798,0	2593,9	1655,8
Глушковский	4333,4	3931,1	1948,0
Горшеченский	8930,6	8551,2	4495,5
Дмитриевский	5397,2	5168,2	2484,0
Железногорский	5503,7	4903,2	2779,8
Золотухинский	5519,4	5137,4	2202,4
Касторенский	4946,3	4584,6	2327,9
Коньшевский	4743,5	4584,2	1766,0
Кореневский	4026,0	3725,2	1482,4
Курский	10523,4	8892,9	5953,8
Курчатовский	4258,6	3856,1	1988,2
Льговский	4162,4	3928,0	2209,4
Мантуровский	5348,5	4997,0	2025,8
Медвенский	5123,4	4790,6	2379,9
Обоянский	7852,0	7412,3	2422,6
Октябрьский	5081,8	4397,6	2589,3
Поныровский	2828,9	2646,4	1257,6
Пристенский	6004,6	5731,2	2205,3
Рыльский	6015,6	5625,1	2707,6
Советский	5563,6	5349,5	3225,7
Солнцевский	4611,3	4321,5	2279,0
Суджанский	4499,3	3955,8	2124,1
Тимский	3581,6	3367,0	1782,7
Фатежский	4515,3	4235,3	2312,4
Хомутовский	4425,2	4287,3	2550,8
Черемисиновский	2686,4	2541,7	1991,9
Щигровский	3855,7	3614,7	1490,7
Городские округа	5620,0	3867,8	2644,5
город Курск	3508,7	2337,2	1590,8
город Железногорск	1235,2	895,3	583,2
город Курчатов	43,4	34,9	6,0
город Льгов	457,4	290,8	227,5
город Щигры	375,3	309,6	237,1

ХОЗЯЙСТВАХ НАСЕЛЕНИЯ

гектаров)

сенокосы	в том числе			залежь
	пастбища	многолетние насаждения		
12124,3	16137,9	3070,9	33096,0	
12120,6	16094,3	2309,6	32681,3	
189,7	100,6	151,8	272,9	
16,6	6,4	27,2	888,0	
560,7	543,1	69,2	810,1	
667,1	3254,8	95,1	38,7	
471,6	525,6	65,1	1622,0	
153,3	235,6	128,0	1606,4	
901,8	757,9	86,0	1189,4	
455,9	502,6	62,1	1236,0	
428,8	924,5	26,5	1438,5	
770,1	737,1	47,6	688,0	
477,5	437,0	462,9	1561,7	
318,4	250,6	139,9	1159,0	
51,4	385,3	63,6	1218,4	
1095,6	1026,2	63,7	785,7	
265,9	477,9	63,8	1603,1	
1485,3	2073,3	85,5	1345,6	
158,8	8,5	119,0	1522,1	
163,5	146,3	34,5	1044,4	
1184,4	1176,9	61,6	1102,9	
336,8	72,9	62,0	2445,8	
47,3	482,6	72,2	1521,6	
418,2	578,9	38,9	1006,5	
307,2	218,0	79,7	1226,7	
143,6	576,8	42,3	821,5	
204,9	10,1	45,7	1662,3	
191,0	120,9	27,4	1397,1	
3,4	...	26,1	520,1	
651,9	463,6	62,0	946,5	
3,7	43,6	761,3	414,7	
2,9	...	545,0	198,3	
0,5	8,1	164,1	139,4	
-	-	3,3	25,7	
-	35,3	18,9	9,1	
0,3	-	30,0	42,2	

12. ПЛОЩАДЬ ЗЕМЕЛЬ В ЛИЧНЫХ ПОДСОБНЫХ И ДРУГИХ ИНДИВИДУАЛЬНЫХ

(на 1 июля 2016 года;

	Общая площадь земли	из нее сельско- хозяйственные угодья	В ТОМ	
			пашня	сенокосы
Курская область	136284,6	126650,8	65789,1	12124,3
Муниципальные районы	132952,5	124502,6	64296,6	12120,6
Беловский	3480,6	3178,3	2463,3	189,7
Большесолдатский	2798,0	2593,9	1655,8	16,6
Глушковский	4333,4	3931,1	1948,0	560,7
Горшеченский	8895,6	8528,6	4482,4	667,1
Дмитриевский	5004,1	4777,9	2460,5	471,6
Железногорский	4469,7	4178,7	2238,3	153,3
Золотухинский	5519,4	5137,4	2202,4	901,8
Касторенский	4946,3	4584,6	2327,9	455,9
Конышевский	4720,0	4570,8	1756,7	428,8
Кореневский	4008,0	3708,2	1469,7	770,1
Курский	6779,9	6250,0	4334,0	477,5
Курчатовский	3658,5	3342,9	1900,9	318,4
Льговский	4162,4	3928,0	2209,4	51,4
Мантуровский	5348,5	4997,0	2025,8	1095,6
Медвенский	5101,5	4770,0	2368,5	265,9
Обоянский	7753,3	7320,9	2379,1	1485,3
Октябрьский	4229,3	3855,7	2317,3	158,8
Поныровский	2828,9	2646,4	1257,6	163,5
Пристенский	5929,1	5656,2	2197,4	1184,4
Рыльский	5783,7	5397,3	2685,4	336,8
Советский	5563,6	5349,5	3225,7	47,3
Солнцевский	4611,3	4321,5	2279,0	418,2
Суджанский	4492,0	3948,5	2117,0	307,2
Тимский	3554,8	3340,2	1775,4	143,6
Фатежский	4383,6	4108,1	2297,7	204,9
Хомутовский	4376,7	4240,0	2523,0	191,0
Черемисиновский	2684,5	2539,8	1991,6	3,4
Щигровский	3535,8	3300,9	1407,1	651,9
Городские округа	3332,1	2148,2	1492,6	3,7
город Курск	2257,1	1361,0	902,3	2,9
город Железногорск	228,5	180,8	133,3	0,5
город Курчатов	43,4	34,9	6,0	-
город Льгов	457,4	290,8	227,5	-
город Щигры	345,7	280,7	223,4	0,3

ХОЗЯЙСТВАХ ГРАЖДАН ПО ВИДАМ ЗЕМЛЕПОЛЬЗОВАНИЯ

гектаров)

числе			Из общей площади - площадь заброшенных земельных участков	
пастбища	многолетние насаждения	залежь	всего	в процентах от общей площади земли
16137,9	2233,3	30366,1	25209,9	18,5
16094,3	1836,2	30154,9	25170,2	18,9
100,6	151,8	272,9	202,4	5,8
6,4	27,2	888,0	880,2	31,5
543,1	69,2	810,1	703,9	16,2
3254,8	87,5	37,0	12,6	0,1
525,6	65,1	1255,2	1009,0	20,2
235,6	91,4	1459,9	1303,2	29,2
757,9	86,0	1189,4	1026,5	18,6
502,6	62,1	1236,0	1165,2	23,6
924,5	26,5	1434,4	1287,0	27,3
737,1	46,3	685,1	627,7	15,7
437,0	183,3	818,2	639,5	9,4
250,6	78,5	794,5	580,9	15,9
385,3	63,6	1218,4	991,2	23,8
1026,2	63,7	785,7	683,3	12,8
477,9	63,1	1594,6	1487,5	29,2
2073,3	80,2	1303,0	1193,9	15,4
8,5	65,1	1306,1	586,1	13,9
146,3	34,5	1044,4	980,7	34,7
1176,9	61,6	1035,8	927,8	15,6
72,9	58,3	2244,0	1865,8	32,3
482,6	72,2	1521,6	666,7	12,0
578,9	38,9	1006,5	892,4	19,4
218,0	79,7	1226,6	1141,1	25,4
576,8	42,3	802,0	757,8	21,3
10,1	44,3	1551,2	1206,8	27,5
120,9	24,6	1380,4	1202,0	27,5
...	26,1	518,5	500,1	18,6
463,6	43,0	735,3	649,1	18,4
43,6	397,1	211,2	39,7	1,2
...	316,0	139,5	9,7	0,4
8,1	30,5	8,3	-	-
-	3,3	25,7	-	-
35,3	18,9	9,1	4,2	0,9
-	28,3	28,6	25,7	7,4

**13. ПЛОЩАДЬ ЗЕМЕЛЬ ЛИЧНЫХ ПОДСОБНЫХ
ГРАЖДАН В СЕЛЬСКИХ ПОСЕЛЕНИЯХ**

(на 1 июля 2016 года;

	Общая площадь земли	из нее сельско- хозяйственные угодья	в том	
			пашня	сенокосы
Курская область	127176,4	120057,6	61520,3	11730,2
Муниципальные районы	127176,4	120057,6	61520,3	11730,2
Беловский	3480,6	3178,3	2463,3	189,7
Большесолдатский	2798,0	2593,9	1655,8	16,6
Глушковский	3684,0	3422,3	1682,2	485,8
Горшеченский	8206,7	7889,0	4129,0	536,6
Дмитриевский	4891,2	4715,1	2408,0	471,5
Железногорский	4456,4	4165,7	2227,7	153,3
Золотухинский	5351,4	4996,4	2115,7	891,1
Касторенский	4510,7	4242,3	2088,1	444,2
Конышевский	4574,9	4470,1	1698,2	418,7
Кореневский	3776,0	3552,1	1372,5	758,1
Курский	6779,9	6250,0	4334,0	477,5
Курчатовский	3212,7	3031,0	1727,6	290,9
Льговский	4162,4	3928,0	2209,4	51,4
Мантуровский	5348,5	4997,0	2025,8	1095,6
Медвенский	4818,6	4544,7	2252,0	229,6
Обоянский	7435,6	7118,3	2210,5	1483,2
Октябрьский	4047,1	3727,8	2207,2	158,5
Поныровский	2636,6	2489,7	1140,8	162,7
Пристенский	5444,5	5210,4	1964,4	1115,8
Рыльский	5530,8	5244,3	2595,3	336,7
Советский	5298,9	5156,8	3110,6	47,3
Солнцевский	4324,1	4096,9	2103,6	416,5
Суджанский	4381,3	3877,8	2062,2	305,5
Тимский	3475,3	3286,5	1733,9	143,6
Фатежский	4232,2	4004,5	2247,1	204,9
Хомутовский	4222,7	4118,2	2433,1	189,8
Черемисиновский	2559,7	2449,4	1915,5	3,4
Щигровский	3535,8	3300,9	1407,1	651,9
Городские округа	-	-	-	-
город Курск	-	-	-	-
город Железногорск	-	-	-	-
город Курчатов	-	-	-	-
город Льгов	-	-	-	-
город Щигры	-	-	-	-

**И ДРУГИХ ИНДИВИДУАЛЬНЫХ ХОЗЯЙСТВ
ПО ВИДАМ ЗЕМЛЕПОЛЬЗОВАНИЯ**

гектаров)

числе			Из общей площади - площадь заброшенных земельных участков	
пастбища	многолетние насаждения	залежь	всего	в процентах от общей площади земли
15655,2	1544,5	29607,3	25026,3	19,7
15655,2	1544,5	29607,3	25026,3	19,7
100,6	151,8	272,9	202,4	5,8
6,4	27,2	888,0	880,2	31,5
473,7	44,5	736,1	703,9	19,1
3135,1	66,6	21,7
525,4	61,0	1249,2	1009,0	20,6
235,6	90,9	1458,1	1303,2	29,2
752,5	74,3	1162,9	1026,5	19,2
474,7	39,2	1196,1	1147,4	25,4
908,5	17,8	1426,9	1284,4	28,1
725,1	31,4	665,1	614,3	16,3
437,0	183,3	818,2	639,5	9,4
214,3	54,5	743,8	550,1	17,1
385,3	63,6	1218,4	991,2	23,8
1026,2	63,7	785,7	683,3	12,8
443,4	49,5	1570,2	1485,2	30,8
2063,5	59,6	1301,5	1193,9	16,1
8,5	53,3	1300,4	586,1	14,5
137,2	24,1	1025,0	980,7	37,2
1108,0	29,9	992,3	890,0	16,3
72,9	45,0	2194,4	1848,4	33,4
482,1	59,7	1457,2	666,7	12,6
552,6	30,5	993,7	892,4	20,6
216,6	73,4	1220,0	1141,1	26,0
576,8	32,6	799,6	757,8	21,8
10,1	39,2	1503,2	1197,1	28,3
119,4	17,9	1358,0	1202,0	28,5
...	16,9	513,4	500,1	19,5
463,6	43,0	735,3	649,1	18,4
-	-	-	-	-
-	-	-	-	-
-	-	-	-	-
-	-	-	-	-
-	-	-	-	-
-	-	-	-	-
-	-	-	-	-

**14. ПЛОЩАДЬ ЗЕМЕЛЬ ЛИЧНЫХ ПОДСОБНЫХ И ДРУГИХ
ГОРОДСКИХ ОКРУГАХ И В ГОРОДСКИХ ПОСЕЛЕНИЯХ**

(на 1 июля 2016 года;

	Общая площадь земли	из нее сельско- хозяйственные угодья	в том	
			пашня	сенокосы
Курская область	9108,3	6593,2	4268,8	394,1
Муниципальные районы	5776,1	4445,0	2776,2	390,4
Беловский	-	-	-	-
Большесолдатский	-	-	-	-
Глушковский	649,5	508,8	265,7	74,9
Горшеченский	688,9	639,6	353,4	130,5
Дмитриевский	112,8	62,8	52,5	...
Железногорский	13,4	13,0	10,6	-
Золотухинский	168,0	141,0	86,7	10,7
Касторенский	435,6	342,4	239,9	11,7
Конышевский	145,1	100,8	58,5	10,1
Кореневский	232,0	156,1	97,2	12,0
Курский	-	-	-	-
Курчатовский	445,8	311,9	173,3	27,5
Льговский	-	-	-	-
Мантуровский	-	-	-	-
Медвенский	282,9	225,3	116,4	36,3
Обоянский	317,7	202,6	168,6	2,1
Октябрьский	182,2	127,9	110,1	...
Поныровский	192,4	156,7	116,8	0,9
Пристенский	484,6	445,8	233,0	68,6
Рыльский	252,9	153,0	90,0	...
Советский	264,7	192,6	115,2	-
Солнцевский	287,2	224,6	175,4	1,7
Суджанский	110,7	70,7	54,8	1,7
Тимский	79,5	53,7	41,5	-
Фатежский	151,4	103,7	50,5	-
Хомутовский	154,0	121,8	89,9	1,3
Черемисиновский	124,9	90,4	76,1	-
Щигровский	-	-	-	-
Городские округа	3332,1	2148,2	1492,6	3,7
город Курск	2257,1	1361,0	902,3	2,9
город Железногорск	228,5	180,8	133,3	0,5
город Курчатов	43,4	34,9	6,0	-
город Льгов	457,4	290,8	227,5	-
город Щигры	345,7	280,7	223,4	0,3

ИНДИВИДУАЛЬНЫХ ХОЗЯЙСТВ ГРАЖДАН В
ПО ВИДАМ ЗЕМЛЕПОЛЬЗОВАНИЯ

гектаров)

числе			Из общей площади - площадь заброшенных земельных участков	
пастбища	многолетние насаждения	залежь	всего	в процентах от общей площади земли
482,8	688,8	758,8	183,6	2,0
439,1	291,7	547,5	143,9	2,5
-	-	-	-	-
-	-	-	-	-
69,4	24,7	74,0	-	-
119,7	20,9	15,3	12,1	1,8
0,2	4,1	6,0	-	-
...	0,5	1,8	-	-
5,4	11,6	26,5	-	-
27,9	22,9	39,9	17,8	4,1
16,0	8,7	7,4	2,6	1,8
12,0	14,9	20,0	13,4	5,8
-	-	-	-	-
36,4	24,0	50,7	30,8	6,9
-	-	-	-	-
-	-	-	-	-
34,6	13,6	24,4	2,3	0,8
9,8	20,6	1,5	-	-
-	11,7	5,7	-	-
...	10,4	19,4	-	-
68,9	31,7	43,5	37,8	7,8
...	13,3	49,6	17,4	6,9
0,5	12,5	64,4	-	-
26,3	8,4	12,8	-	-
1,5	6,3	6,6	-	-
-	9,8	2,4	-	-
-	5,1	48,0	9,7	6,4
1,5	6,7	22,5	-	-
-	9,2	5,1	-	-
-	-	-	-	-
43,6	397,1	211,2	39,7	1,2
...	316,0	139,5	9,7	0,4
8,1	30,5	8,3	-	-
-	3,3	25,7	-	-
35,3	18,9	9,1	4,2	0,9
-	28,3	28,6	25,7	7,4

15. ПЛОЩАДЬ ЗЕМЕЛЬ ЛИЧНЫХ ПОДСОБНЫХ

(на 1 июля 2016 года;

	Общая площадь земли	из нее сельско- хозяйственные угодья	В ТОМ	
			пашня	сенокосы
Курская область	132623,6	124156,5	64220,6	12098,2
Муниципальные районы	131828,5	123593,0	63775,6	12097,9
Беловский	3480,6	3178,3	2463,3	189,7
Большесолдатский	2798,0	2593,9	1655,8	16,6
Глушковский	4333,4	3931,1	1948,0	560,7
Горшеченский	8895,6	8528,6	4482,4	667,1
Дмитриевский	5003,8	4777,6	2460,2	471,6
Железногорский	4469,5	4178,4	2238,1	153,3
Золотухинский	5519,4	5137,4	2202,4	901,8
Касторенский	4809,9	4456,8	2285,2	452,9
Конышевский	4627,1	4483,2	1704,0	426,8
Кореневский	4003,1	3703,3	1469,7	770,1
Курский	6779,9	6250,0	4334,0	477,5
Курчатовский	3658,5	3342,9	1900,9	318,4
Льговский	4111,5	3880,7	2177,8	51,4
Мантуровский	5348,2	4996,8	2025,6	1095,6
Медвенский	5089,2	4758,9	2366,8	265,9
Обоянский	7435,6	7118,3	2210,5	1483,2
Октябрьский	4213,8	3844,6	2307,5	158,8
Поныровский	2828,9	2646,4	1257,6	163,5
Пристенский	5929,1	5656,2	2197,4	1184,4
Рыльский	5762,3	5383,7	2678,8	336,8
Советский	5559,8	5345,7	3225,7	47,3
Солнцевский	4611,3	4321,5	2279,0	418,2
Суджанский	4463,1	3932,9	2106,4	306,5
Тимский	3554,8	3340,2	1775,4	143,6
Фатежский	4115,6	3857,1	2190,3	190,5
Хомутовский	4373,7	4237,1	2521,1	191,0
Черемисиновский	2560,0	2449,6	1915,6	3,4
Щигровский	3492,9	3261,5	1396,4	651,5
Городские округа	795,1	563,5	445,0	0,3
город Курск	-	-	-	-
город Железногорск	-	-	-	-
город Курчатов	-	-	-	-
город Льгов	449,5	282,9	221,6	-
город Щигры	345,7	280,7	223,4	0,3

ХОЗЯЙСТВ ПО ВИДАМ ЗЕМЛЕПОЛЬЗОВАНИЯ

гектаров)

числе			Из общей площади - площадь заброшенных земельных участков	
пастбища	многолетние насаждения	залежь	всего	в процентах от общей площади земли
16111,4	1842,7	29883,6	24948,8	18,8
16078,0	1795,6	29845,9	24918,8	18,9
100,6	151,8	272,9	202,4	5,8
6,4	27,2	888,0	880,2	31,5
543,1	69,2	810,1	703,9	16,2
3254,8	87,5	37,0	12,6	0,1
525,6	65,1	1255,2	1009,0	20,2
235,6	91,4	1459,9	1303,1	29,2
757,9	86,0	1189,4	1026,5	18,6
501,7	60,4	1156,7	1086,6	22,6
922,5	25,8	1404,1	1262,0	27,3
737,1	46,3	680,2	622,8	15,6
437,0	183,3	818,2	639,5	9,4
250,6	78,5	794,5	580,9	15,9
382,2	62,4	1206,8	983,3	23,9
1026,2	63,7	785,7	683,3	12,8
477,9	63,0	1585,4	1487,1	29,2
2063,5	59,6	1301,5	1193,9	16,1
8,5	64,2	1305,7	586,1	13,9
146,3	34,5	1044,4	980,7	34,7
1176,9	61,6	1035,8	927,8	15,6
72,9	57,3	2238,0	1863,5	32,3
482,6	72,2	1517,9	666,7	12,0
578,9	38,9	1006,5	892,4	19,4
218,0	78,3	1223,7	1139,3	25,5
576,8	42,3	802,0	757,8	21,3
9,8	41,3	1425,3	1103,0	26,8
120,9	24,6	1379,5	1201,1	27,5
...	16,9	513,4	500,1	19,5
463,4	42,3	708,0	623,3	17,8
33,4	47,1	37,8	30,0	3,8
-	-	-	-	-
-	-	-	-	-
-	-	-	-	-
33,4	18,8	9,1	4,2	0,9
-	28,3	28,6	25,7	7,4

16. ПЛОЩАДЬ ЗЕМЕЛЬ ЛИЧНЫХ ПОДСОБНЫХ ХОЗЯЙСТВ В

(на 1 июля 2016 года;

	Общая площадь земли	из нее сельско- хозяйственные угодья	В том	
			пашня	сенокосы
Курская область	126583,7	119511,1	61280,6	11709,6
Муниципальные районы	126583,7	119511,1	61280,6	11709,6
Беловский	3480,6	3178,3	2463,3	189,7
Большесолдатский	2798,0	2593,9	1655,8	16,6
Глушковский	3684,0	3422,3	1682,2	485,8
Горшеченский	8206,7	7889,0	4129,0	536,6
Дмитриевский	4890,9	4714,8	2407,7	471,5
Железногорский	4456,1	4165,5	2227,5	153,3
Золотухинский	5351,4	4996,4	2115,7	891,1
Касторенский	4393,5	4130,6	2060,0	441,1
Коньшевский	4483,2	4383,2	1646,2	416,7
Кореневский	3776,0	3552,1	1372,5	758,1
Курский	6779,9	6250,0	4334,0	477,5
Курчатовский	3212,7	3031,0	1727,6	290,9
Льговский	4111,5	3880,7	2177,8	51,4
Мантуровский	5348,2	4996,8	2025,6	1095,6
Медвенский	4818,6	4544,7	2252,0	229,6
Обоянский	7435,6	7118,3	2210,5	1483,2
Октябрьский	4047,1	3727,8	2207,2	158,5
Поныровский	2636,6	2489,7	1140,8	162,7
Пристенский	5444,5	5210,4	1964,4	1115,8
Рыльский	5530,3	5243,8	2595,3	336,7
Советский	5298,9	5156,8	3110,6	47,3
Солнцевский	4324,1	4096,9	2103,6	416,5
Суджанский	4353,9	3863,0	2052,2	304,8
Тимский	3475,3	3286,5	1733,9	143,6
Фатежский	3973,9	3762,1	2142,3	190,5
Хомутовский	4219,7	4115,3	2431,2	189,8
Черемисиновский	2559,7	2449,4	1915,5	3,4
Щигровский	3492,9	3261,5	1396,4	651,5
Городские округа	-	-	-	-
город Курск	-	-	-	-
город Железногорск	-	-	-	-
город Курчатов	-	-	-	-
город Льгов	-	-	-	-
город Щигры	-	-	-	-

СЕЛЬСКИХ ПОСЕЛЕНИЯХ ПО ВИДАМ ЗЕМЛЕПОЛЬЗОВАНИЯ

гектаров)

числе			Из общей площади - площадь заброшенных земельных участков	
пастбища	многолетние насаждения	залежь	всего	в процентах от общей площади земли
15648,7	1537,1	29335,0	24784,2	19,6
15648,7	1537,1	29335,0	24784,2	19,6
100,6	151,8	272,9	202,4	5,8
6,4	27,2	888,0	880,2	31,5
473,7	44,5	736,1	703,9	19,1
3135,1	66,6	21,7
525,4	61,0	1249,2	1009,0	20,6
235,6	90,9	1458,1	1303,1	29,2
752,5	74,3	1162,9	1026,5	19,2
473,7	38,3	1117,5	1069,1	24,3
906,5	17,2	1396,7	1259,4	28,1
725,1	31,4	665,1	614,3	16,3
437,0	183,3	818,2	639,5	9,4
214,3	54,5	743,8	550,1	17,1
382,2	62,4	1206,8	983,3	23,9
1026,2	63,7	785,7	683,3	12,8
443,4	49,5	1570,2	1485,2	30,8
2063,5	59,6	1301,5	1193,9	16,1
8,5	53,3	1300,4	586,1	14,5
137,2	24,1	1025,0	980,7	37,2
1108,0	29,9	992,3	890,0	16,3
72,9	45,0	2193,9	1847,9	33,4
482,1	59,7	1457,2	666,7	12,6
552,6	30,5	993,7	892,4	20,6
216,6	72,2	1217,2	1139,3	26,2
576,8	32,6	799,6	757,8	21,8
9,8	36,6	1382,9	1095,1	27,6
119,4	17,9	1357,1	1201,1	28,5
...	16,9	513,4	500,1	19,5
463,4	42,3	708,0	623,3	17,8
-	-	-	-	-
-	-	-	-	-
-	-	-	-	-
-	-	-	-	-
-	-	-	-	-
-	-	-	-	-

17. ПЛОЩАДЬ ЗЕМЕЛЬ ЛИЧНЫХ ПОДСОБНЫХ ХОЗЯЙСТВ В ГОРОДСКИХ ОКРУГАХ И

(на 1 июля 2016 года;

	Общая площадь земли	из нее сельско- хозяйственные угодья	В ТОМ	
			пашня	сенокосы
Курская область	6040,0	4645,5	2940,0	388,6
Муниципальные районы	5244,8	4081,9	2495,0	388,4
Беловский	-	-	-	-
Большесолдатский	-	-	-	-
Глушковский	649,5	508,8	265,7	74,9
Горшеченский	688,9	639,6	353,4	130,5
Дмитриевский	112,8	62,8	52,5	...
Железногорский	13,4	13,0	10,6	-
Золотухинский	168,0	141,0	86,7	10,7
Касторенский	416,4	326,2	225,2	11,7
Коньшевский	143,8	100,0	57,9	10,1
Кореневский	227,1	151,3	97,2	12,0
Курский	-	-	-	-
Курчатовский	445,8	311,9	173,3	27,5
Льговский	-	-	-	-
Мантуровский	-	-	-	-
Медвенский	270,6	214,2	114,7	36,3
Обоянский	-	-	-	-
Октябрьский	166,7	116,8	100,3	...
Поныровский	192,4	156,7	116,8	0,9
Пристенский	484,6	445,8	233,0	68,6
Рыльский	232,0	139,9	83,4	...
Советский	260,9	188,9	115,2	-
Солнцевский	287,2	224,6	175,4	1,7
Суджанский	109,2	69,9	54,2	1,7
Тимский	79,5	53,7	41,5	-
Фатежский	141,7	95,0	48,0	-
Хомутовский	154,0	121,8	89,9	1,3
Черемисиновский	0,3	0,2	0,2	-
Щигровский	-	-	-	-
Городские округа	795,1	563,5	445,0	0,3
город Курск	-	-	-	-
город Железногорск	-	-	-	-
город Курчатов	-	-	-	-
город Льгов	449,5	282,9	221,6	-
город Щигры	345,7	280,7	223,4	0,3

В ГОРОДСКИХ ПОСЕЛЕНИЯХ ПО ВИДАМ ЗЕМЛЕПОЛЬЗОВАНИЯ

гектаров)

числе			Из общей площади - площадь заброшенных земельных участков	
пастбища	многолетние насаждения	залежь	всего	в процентах от общей площади земли
462,7	305,5	548,6	164,7	2,7
429,3	258,4	510,8	134,7	2,6
-	-	-	-	-
-	-	-	-	-
69,4	24,7	74,0	-	-
119,7	20,9	15,3	12,1	1,8
0,2	4,1	6,0	-	-
...	0,5	1,8	-	-
5,4	11,6	26,5	-	-
27,9	22,1	39,2	17,5	4,2
16,0	8,6	7,4	2,6	1,8
12,0	14,9	15,1	8,5	3,8
-	-	-	-	-
36,4	24,0	50,7	30,8	6,9
-	-	-	-	-
-	-	-	-	-
34,6	13,5	15,2	1,9	0,7
-	-	-	-	-
-	10,8	5,3	-	-
...	10,4	19,4	-	-
68,9	31,7	43,5	37,8	7,8
...	12,3	44,1	15,7	6,8
0,5	12,5	60,7	-	-
26,3	8,4	12,8	-	-
1,5	6,1	6,5	-	-
-	9,8	2,4	-	-
-	4,7	42,4	7,8	5,5
1,5	6,7	22,5	-	-
-	0,0	-	-	-
-	-	-	-	-
33,4	47,1	37,8	30,0	3,8
-	-	-	-	-
-	-	-	-	-
-	-	-	-	-
33,4	18,8	9,1	4,2	0,9
-	28,3	28,6	25,7	7,4

18. ПЛОЩАДЬ ЗЕМЕЛЬ НЕКОММЕРЧЕСКИХ

(на 1 июля 2016 года;

	Общая площадь земли	из нее сельско- хозяйственные угодья	В ТОМ
			пашня
Курская область	9951,7	7524,5	3957,0
Муниципальные районы	7663,8	5804,9	2805,1
Беловский	-	-	-
Большесолдатский	-	-	-
Глушковский	-	-	-
Горшеченский	35,1	22,5	13,2
Дмитриевский	393,1	390,4	23,5
Железногорский	1034,0	724,5	541,5
Золотухинский	-	-	-
Касторенский	-	-	-
Конышевский	...	13,4	9,3
Кореневский	18,0	16,9	12,7
Курский	3743,5	2643,0	1619,8
Курчатовский	600,1	513,2	87,3
Льговский	-	-	-
Мантуровский	-	-	-
Медвенский	...	20,6	11,4
Обоянский	...	91,4	43,4
Октябрьский	852,5	541,9	272,0
Поныровский	-	-	-
Пристенский	...	75,0	7,9
Рыльский	231,9	227,8	22,3
Советский	-	-	-
Солнцевский	-	-	-
Суджанский	...	7,3	7,1
Тимский	26,8	26,8	7,3
Фатежский	131,7	127,1	14,7
Хомутовский	48,5	47,3	27,8
Черемисиновский	...	1,9	0,3
Щигровский	319,9	313,9	83,6
Городские округа	2287,9	1719,6	1151,9
город Курск	1251,6	976,2	688,4
город Железногорск	1006,7	714,5	449,9
город Курчатов	-	-	-
город Льгов	-	-	-
город Щигры	29,6	28,9	13,6

ОБЪЕДИНЕНИЙ ГРАЖДАН

гектаров)

числе		залежь	Из общей площади земель объединений - земли в пользовании граждан - членов объединений	Средний размер земельных участков в пользовании граждан - членов объединений
многолетние насаждения				
837,6		2729,9	8019,6	0,074
473,3		2526,4	6136,4	0,078
-		-	-	-
-		-	-	-
-		-	-	-
7,6		1,8	34,8	0,065
0,0		366,8	390,1	0,092
36,6		146,4	755,7	0,061
-		-	-	-
-		-	-	-
-		4,2
1,3		2,9	17,8	0,052
279,6		743,5	2781,5	0,081
61,4		364,5	595,3	0,065
-		-	-	-
-		-	-	-
0,7		8,5
5,3		42,7
53,9		216,1	591,0	0,087
-		-	-	-
-		67,1
3,7		201,8	230,9	0,074
-		-	-	-
-		-	-	-
-		0,2
-		19,5	26,8	0,191
1,4		111,0	131,3	0,123
2,8		16,7	47,7	0,128
...		1,6
19,1		211,2	316,0	0,085
364,3		203,5	1883,2	0,062
229,0		58,8	1106,3	0,063
133,6		131,0	747,3	0,063
-		-	-	-
-		-	-	-
1,7		13,6	29,6	0,055

19. ПЛОЩАДЬ ЗЕМЕЛЬ САДОВОДЧЕСКИХ

(на 1 июля 2016 года;

	Общая площадь земли	из нее сельско- хозяйственные угодья	В ТОМ
			пашня
Курская область	9122,6	6751,5	3788,1
Муниципальные районы	6893,5	5084,9	2688,7
Беловский	-	-	-
Большесолдатский	-	-	-
Глушковский	-	-	-
Горшеченский	35,1	22,5	13,2
Дмитриевский	...	51,1	2,2
Железногорский	998,0	690,8	515,9
Золотухинский	-	-	-
Касторенский	-	-	-
Коньшевский	-	-	-
Кореневский	18,0	16,9	12,7
Курский	3605,5	2539,2	1600,0
Курчатовский	540,7	453,8	87,3
Льговский	-	-	-
Мантуровский	-	-	-
Медвенский	...	13,6	4,4
Обоянский	...	91,4	43,4
Октябрьский	852,5	541,9	272,0
Поныровский	-	-	-
Пристенский	...	62,5	4,6
Рыльский	174,8	170,7	22,0
Советский	-	-	-
Солнцевский	-	-	-
Суджанский	-	-	-
Тимский	-	-	-
Фатежский	119,1	114,7	12,9
Хомутовский	...	36,8	22,1
Черемисиновский	...	1,9	0,3
Щигровский	282,9	276,9	75,6
Городские округа	2229,1	1666,6	1099,4
город Курск	1192,8	923,2	635,9
город Железногорск	1006,7	714,5	449,9
город Курчатов	-	-	-
город Льгов	-	-	-
город Щигры	29,6	28,9	13,6

НЕКОММЕРЧЕСКИХ ОБЪЕДИНЕНИЙ ГРАЖДАН

гектаров)

числе		залежь	Из общей площади земель объединений - земли в пользовании граждан - членов объединений	Средний размер земельных участков в пользовании граждан - членов объединений
многолетние насаждения				
830,7		2132,7	7245,1	0,073
466,6		1929,6	5415,5	0,077
-		-	-	-
-		-	-	-
-		-	-	-
7,6		1,8	34,8	0,065
0,0		48,8
35,5		139,5	721,1	0,061
-		-	-	-
-		-	-	-
-		-	-	-
1,3		2,9	17,8	0,052
274,8		664,4	2677,5	0,080
61,4		305,1	535,9	0,066
-		-	-	-
-		-	-	-
0,7		8,5
5,3		42,7
53,9		216,1	591,0	0,087
-		-	-	-
-		57,9
3,7		145,0	174,3	0,079
-		-	-	-
-		-	-	-
-		-	-	-
1,4		100,5	118,9	0,125
1,9		12,7
...		1,6
19,1		182,2	279,0	0,079
364,1		203,1	1829,5	0,063
228,8		58,4	1052,6	0,063
133,6		131,0	747,3	0,063
-		-	-	-
-		-	-	-
1,7		13,6	29,6	0,055

20. ПЛОЩАДЬ ЗЕМЕЛЬ ОГОРОДНИЧЕСКИХ

(на 1 июля 2016 года;

	Общая площадь земли	из нее сельско- хозяйственные угодья	В ТОМ
			пашня
Курская область	691,1	669,3	149,2
Муниципальные районы	632,3	616,3	96,7
Беловский	-	-	-
Большесолдатский	-	-	-
Глушковский	-	-	-
Горшеченский	-	-	-
Дмитриевский	341,1	339,3	21,3
Железногорский	...	33,7	25,7
Золотухинский	-	-	-
Касторенский	-	-	-
Коньшевский	...	13,4	9,3
Кореневский	-	-	-
Курский	-	-	-
Курчатовский	...	59,4	-
Льговский	-	-	-
Мантуровский	-	-	-
Медвенский	...	7,0	7,0
Обоянский	-	-	-
Октябрьский	-	-	-
Поныровский	-	-	-
Пристенский	...	12,5	3,3
Рыльский	57,1	57,1	0,2
Советский	-	-	-
Солнцевский	-	-	-
Суджанский	...	7,3	7,1
Тимский	26,8	26,8	7,3
Фатежский	12,6	12,4	1,8
Хомутовский	11,5	10,5	5,7
Черемисиновский	-	-	-
Щигровский	...	37,0	8,0
Городские округа	...	53,0	52,5
город Курск	...	53,0	52,5
город Железногорск	-	-	-
город Курчатов	-	-	-
город Льгов	-	-	-
город Щигры	-	-	-

НЕКОММЕРЧЕСКИХ ОБЪЕДИНЕНИЙ ГРАЖДАН

гектаров)

числе		залежь	Из общей площади земель объединений - земли в пользовании граждан - членов объединений	Средний размер земельных участков в пользовании граждан - членов объединений
многолетние насаждения				
2,1		518,1	670,6	0,081
1,9		517,7	616,9	0,085
-		-	-	-
-		-	-	-
-		-	-	-
-		-	-	-
-		...	338,9	0,093
1,1	
-		-	-	-
-		-	-	-
-		4,2
-		-	-	-
-		-	-	-
-		59,4
-		-	-	-
-		-	-	-
-		-
-		-	-	-
-		-	-	-
-		-	-	-
-		9,2
...		...	56,6	0,061
-		-	-	-
-		-	-	-
-		0,2
-		19,5	26,8	0,191
...		10,6	12,4	0,107
0,9		...	10,9	0,125
-		-	-	-
-		29,0
0,2		0,4
0,2		0,4
-		-	-	-
-		-	-	-
-		-	-	-
-		-	-	-

21. ПЛОЩАДЬ ЗЕМЕЛЬ ДАЧНЫХ

(на 1 июля 2016 года;

	Общая площадь земли	из нее сельско- хозяйственные угодья	в том
			пашня
Курская область	138,0	103,7	19,8
Муниципальные районы	...	103,7	19,8
Беловский	-	-	-
Большесолдатский	-	-	-
Глушковский	-	-	-
Горшеченский	-	-	-
Дмитриевский	-	-	-
Железногорский	-	-	-
Золотухинский	-	-	-
Касторенский	-	-	-
Конышевский	-	-	-
Кореневский	-	-	-
Курский	...	103,7	19,8
Курчатовский	-	-	-
Льговский	-	-	-
Мантуровский	-	-	-
Медвенский	-	-	-
Обоянский	-	-	-
Октябрьский	-	-	-
Поныровский	-	-	-
Пристенский	-	-	-
Рыльский	-	-	-
Советский	-	-	-
Солнцевский	-	-	-
Суджанский	-	-	-
Тимский	-	-	-
Фатежский	-	-	-
Хомутовский	-	-	-
Черемисиновский	-	-	-
Щигровский	-	-	-
Городские округа	-	-	-
город Курск	-	-	-
город Железногорск	-	-	-
город Курчатов	-	-	-
город Льгов	-	-	-
город Щигры	-	-	-

НЕКОММЕРЧЕСКИХ ОБЪЕДИНЕНИЙ ГРАЖДАН

гектаров)

числе		залежь	Из общей площади земель объединений - земли в пользовании граждан - членов объединений	Средний размер земельных участков в пользовании граждан - членов объединений
многолетние насаждения				
4,8		79,1	104,0	0,098
4,8		79,1
-		-	-	-
-		-	-	-
-		-	-	-
-		-	-	-
-		-	-	-
-		-	-	-
-		-	-	-
-		-	-	-
-		-	-	-
-		-	-	-
-		-	-	-
4,8		79,1
-		-	-	-
-		-	-	-
-		-	-	-
-		-	-	-
-		-	-	-
-		-	-	-
-		-	-	-
-		-	-	-
-		-	-	-
-		-	-	-
-		-	-	-
-		-	-	-
-		-	-	-
-		-	-	-
-		-	-	-
-		-	-	-
-		-	-	-
-		-	-	-



СТРУКТУРА ЗЕМЕЛЬНЫХ РЕСУРСОВ

СТРУКТУРА ЗЕМЕЛЬНЫХ

22. СТРУКТУРА СЕЛЬСКОХОЗЯЙСТВЕННЫХ

(на 1 июля 2016; в процентах от общей площади)

	Сельско- хозяйственные организации	в том	
		сельско- хозяйственные организации, не относящиеся к субъектам малого пред- принимательства	малые предприятия
Курская область	74,8	54,9	18,9
Муниципальные районы	74,9	55,0	18,9
Беловский	69,6	52,4	16,2
Большесолдатский	77,6	70,7	7,0
Глушковский	89,3	74,9	14,4
Горшеченский	71,2	57,1	12,4
Дмитриевский	87,0	59,8	27,1
Железногорский	79,0	62,5	16,5
Золотухинский	74,6	50,4	23,2
Касторенский	76,8	62,5	14,0
Коньшевский	76,6	58,3	18,3
Кореневский	81,2	46,8	33,6
Курский	74,4	61,5	9,2
Курчатовский	77,9	62,9	15,0
Льговский	70,8	52,2	13,9
Мантуровский	70,5	45,2	22,0
Медвенский	62,5	37,7	24,7
Обоянский	81,8	66,8	14,5
Октябрьский	55,1	49,8	4,5
Поныровский	58,1	46,3	11,7
Пристенский	67,8	50,4	...
Рыльский	81,0	57,0	22,1
Советский	85,8	61,6	23,8
Солнцевский	79,6	59,9	19,7
Суджанский	76,5	56,4	19,6
Тимский	52,3	24,2	26,0
Фатежский	87,5	77,5	9,6
Хомутовский	58,1	42,3	15,8
Черемисиновский	91,9	54,8	37,1
Щигровский	70,5	34,2	34,8
Городские округа	...	-	-
город Курск	...	-	-
город Железногорск	-	-	-
город Курчатов	-	-	-
город Льгов	-	-	-
город Щигры	-	-	-

РЕСУРСОВ

УГОДИЙ ПО КАТЕГОРИЯМ ХОЗЯЙСТВ

сельскохозяйственных угодий в хозяйствах всех категорий)

числе подсобные сельско- хозяйственные предприятия несельско- хозяйственных организаций	Крестьянские (фермерские) хозяйства и индивидуальные предприниматели	в том числе		Хозяйства населения
		крестьянские (фермерские) хозяйства	индивидуальные предприниматели	
1,0	18,6	14,5	4,1	6,6
1,0	18,6	14,5	4,1	6,4
0,9	25,6	24,8	0,8	4,8
-	18,2	17,7	0,5	4,2
-	3,5	2,4	1,1	7,2
...	20,9	13,8	7,1	7,8
-	6,4	5,8	0,6	6,6
-	11,3	11,2	0,1	9,7
1,0	18,7	4,0	14,7	6,8
...	18,6	18,3	...	4,6
-	16,9	16,8	0,2	6,5
...	12,3	12,2	...	6,5
3,7	16,7	15,7	1,0	8,9
...	10,6	9,3	1,3	11,5
4,7	22,7	22,7	-	6,5
...	22,6	19,9	2,7	6,9
-	31,5	14,9	16,6	6,1
...	8,0	6,1	1,9	10,2
0,8	34,0	33,0	1,0	11,0
-	36,5	11,2	25,3	5,4
-	24,3	23,6	0,7	7,9
2,0	13,3	11,3	2,0	5,6
...	8,3	7,9	0,5	5,9
-	14,6	12,7	1,8	5,8
...	17,2	...	16,7	6,3
2,2	42,3	41,0	1,3	5,3
0,4	7,9	7,8	...	4,6
-	36,4	23,2	13,2	5,4
-	4,3	3,7	0,5	3,8
...	25,5	20,6	4,9	4,0
...	-	-	-	68,2
...	-	-	-	56,5
-	-	-	-	100,0
-	-	-	-	100,0
-	-	-	-	100,0
-	-	-	-	100,0

23. СТРУКТУРА СЕЛЬСКОХОЗЯЙСТВЕННЫХ

(на 1 июля 2016; в процентах от общей)

	Пашня	Сенокосы	Пастбища	Многолетние насаждения
Курская область	88,9	2,4	4,6	0,4
Муниципальные районы	88,9	2,4	4,6	0,4
Беловский	84,4	5,3	8,9	1,0
Большесолдатский	81,7	3,4	13,2	0,2
Глушковский	80,1	8,5	8,8	0,2
Горшеченский	91,9	1,1	5,0	0,3
Дмитриевский	78,7	2,8	4,6	0,1
Железногорский	85,3	1,8	2,9	0,3
Золотухинский	94,0	1,9	2,1	0,2
Касторенский	85,5	1,0	7,4	0,1
Конышевский	86,6	1,8	5,1	0,0
Кореневский	91,1	2,9	4,3	0,5
Курский	92,9	1,9	2,6	0,5
Курчатовский	88,0	2,9	4,2	0,4
Льговский	90,2	2,5	3,9	1,0
Мантуровский	92,9	1,8	3,7	0,1
Медвенский	91,0	2,4	4,4	0,1
Обоянский	86,7	4,3	5,4	1,7
Октябрьский	88,7	1,9	5,3	0,3
Поныровский	94,5	1,1	1,8	0,3
Пристенский	93,0	2,8	2,6	0,1
Рыльский	84,2	5,6	4,4	0,3
Советский	93,2	0,7	3,5	0,6
Солнцевский	90,4	1,7	4,9	0,1
Суджанский	92,8	2,2	2,6	0,3
Тимский	96,1	0,4	2,0	0,1
Фатежский	91,4	2,8	2,7	0,8
Хомутовский	78,1	0,7	1,9	0,2
Черемисиновский	89,6	1,3	8,3	0,0
Щигровский	93,8	1,0	3,2	0,8
Городские округа	75,6	0,6	3,1	13,4
город Курск	78,1	0,8	...	13,2
город Железногорск	65,1	0,1	0,9	18,3
город Курчатов	17,1	-	-	9,5
город Льгов	78,2	-	12,1	6,5
город Щигры	76,6	0,1	-	9,7

УГОДИЙ В ХОЗЯЙСТВАХ ВСЕХ КАТЕГОРИЙ

площади сельскохозяйственных угодий)

Залежь	Из общей площади сельскохозяйственных угодий фактически использовались	Мелиорированные земли			
		орошаемые сельскохозяйственные угодья	из них с фактически действующей оросительной системой	осушаемые сельскохозяйственные угодья	из них с фактически действующей осушительной сетью
3,8	94,1	0,5	0,1	-	-
3,8	94,1	0,5	0,1	-	-
0,4	99,6	...	-	-	-
1,4	88,1	-	-	-	-
2,5	97,2	-	-	-	-
1,7	98,3	-	-
13,8	85,4	...	-	-	-
9,7	89,6	...	-	-	-
1,8	95,4	-	-	-	-
6,1	93,8	-	-	-	-
6,4	92,3	-	-	-	-
1,2	97,5	4,2	...	-	-
2,1	84,4	-	-
4,5	93,9	-	-	-	-
2,5	96,2	-	-	-	-
1,5	98,5	-	-	-	-
2,1	96,4	-	-	-	-
2,0	97,8	0,1	0,1	-	-
3,9	93,8	...	-	-	-
2,4	96,7	...	-	-	-
1,6	98,3	...	-	-	-
5,4	90,9	-	-	-	-
2,0	95,4	-	-	-	-
2,9	97,0	0,2	-	-	-
2,0	97,0	-	-	-	-
1,4	98,6	-	-	-	-
2,3	92,9	-	-	-	-
19,2	80,5	-	-
0,8	99,1	...	-	-	-
1,2	97,0	-	-	-	-
7,3	92,7	-	-	-	-
4,8	95,2	-	-	-	-
15,6	84,4	-	-	-	-
73,4	26,6	-	-	-	-
3,1	96,9	-	-	-	-
13,6	86,4	-	-	-	-

24. СТРУКТУРА СЕЛЬСКОХОЗЯЙСТВЕННЫХ УГОДИЙ

(на 1 июля 2016 года; в процентах от общей

	Пашня	Сенокосы	Пастбища	Многолетние насаждения
Курская область	91,0	1,9	4,2	0,3
Муниципальные районы	91,0	1,9	4,2	0,3
Беловский	84,2	5,3	10,1	0,4
Большесолдатский	80,0	4,0	15,9	...
Глушковский	82,4	8,0	8,5	0,1
Горшеченский	94,4	0,7	2,3	...
Дмитриевский	80,6	2,2	4,1	-
Железногорский	89,2	1,1	2,1	...
Золотухинский	97,8	0,6	1,3	-
Касторенский	86,1	0,6	7,4	-
Конышевский	90,8	0,9	2,7	...
Кореневский	96,3	0,7	2,6	0,4
Курский	95,4	1,3	2,6	0,0
Курчатовский	92,8	2,2	4,2	...
Льговский	92,9	2,8	2,4	...
Мантуровский	96,7	0,3	2,5	...
Медвенский	92,7	2,1	5,2	-
Обоянский	94,4	2,0	1,7	1,8
Октябрьский	93,4	...	5,9	-
Поныровский	97,7	0,4	1,7	0,2
Пристенский	98,8	...	0,5	-
Рыльский	86,9	6,0	4,9	0,2
Советский	95,1	0,7	3,3	...
Солнцевский	91,7	1,4	4,9	-
Суджанский	95,6	1,4	2,8	0,1
Тимский	98,4	...	1,0	-
Фатежский	92,8	2,8	3,0	...
Хомутовский	69,0	...	1,7	...
Черемисиновский	89,6	1,4	9,0	-
Щигровский	95,7	0,4	3,7	-
Городские округа	-
город Курск	-
город Железногорск	-	-	-	-
город Курчатов	-	-	-	-
город Льгов	-	-	-	-
город Щигры	-	-	-	-

В СЕЛЬСКОХОЗЯЙСТВЕННЫХ ОРГАНИЗАЦИЯХ

площади сельскохозяйственных угодий)

Залежь	Из общей площади сельскохозяйственных угодий фактически использовались	Мелиорированные земли			
		орошаемые сельскохозяйственные угодья	из них с фактически действующей оросительной системой	осушаемые сельскохозяйственные угодья	из них с фактически действующей осушительной сетью
2,6	94,8	0,6	0,1	-	-
2,6	94,8	0,6	0,1	-	-
-	100,0	...	-	-	-
-	86,9	-	-	-	-
...	98,7	-	-	-	-
2,4	97,6	-	-
13,1	86,9	...	-	-	-
7,5	92,5	-	-	-	-
...	96,0	-	-	-	-
5,8	94,2	-	-	-	-
5,6	92,9	-	-	-	-
...	98,5	5,2	...	-	-
0,6	82,2	-	-	-	-
...	97,2	-	-	-	-
0,6	97,9	-	-	-	-
...	99,5	-	-	-	-
...	98,3	-	-	-	-
...	99,6	-	-
...	96,3	-	-	-	-
-	99,1	-	-	-	-
...	99,9	...	-	-	-
1,9	93,6	-	-	-	-
...	96,6	-	-	-	-
...	98,0	-	-	-	-
...	98,7	-	-	-	-
...	99,7	-	-	-	-
0,5	94,1	-	-	-	-
28,7	70,8	...	-	-	-
...	99,9	...	-	-	-
...	97,4	-	-	-	-
-	...	-	-	-	-
-	...	-	-	-	-
-	-	-	-	-	-
-	-	-	-	-	-
-	-	-	-	-	-
-	-	-	-	-	-
-	-	-	-	-	-

**25. СТРУКТУРА СЕЛЬСКОХОЗЯЙСТВЕННЫХ УГОДИЙ В
НЕ ОТНОСЯЩИХСЯ К СУБЪЕКТАМ**

(на 1 июля 2016 года; в процентах от общей

	Пашня	Сенокосы	Пастбища	Многолетние насаждения
Курская область	91,5	2,0	3,6	0,1
Муниципальные районы	91,5	2,0	3,6	0,1
Беловский	83,9	5,4	10,4	...
Большесолдатский	84,6	3,7	11,5	...
Глушковский	81,3	9,3	9,4	...
Горшеченский	93,3	0,7	2,7	...
Дмитриевский	78,6	-
Железногорский	90,9
Золотухинский	97,9	-
Касторенский	86,1	-
Коньшевский	91,2	-	...	-
Кореневский	95,3	1,1	3,4	...
Курский	94,7	1,6	3,2	-
Курчатовский	91,6	2,6	4,9	...
Льговский	94,2	2,1	1,7	...
Мантуровский	98,4	-
Медвенский	94,3	2,4	3,2	-
Обоянский	97,4	-
Октябрьский	95,4	-
Поныровский	98,3	-
Пристенский	99,0	-
Рыльский	86,0	7,0	4,3	...
Советский	96,6	0,7	2,1	-
Солнцевский	90,3	-
Суджанский	95,0	1,7	3,1	...
Тимский	98,3	-
Фатежский	96,1
Хомутовский	72,1
Черемисиновский	92,8	1,7	5,5	-
Щигровский	97,2	-
Городские округа	-	-	-	-
город Курск	-	-	-	-
город Железногорск	-	-	-	-
город Курчатов	-	-	-	-
город Льгов	-	-	-	-
город Щигры	-	-	-	-

**СЕЛЬСКОХОЗЯЙСТВЕННЫХ ОРГАНИЗАЦИЯХ,
МАЛОГО ПРЕДПРИНИМАТЕЛЬСТВА**

площади сельскохозяйственных угодий)

Залежь	Из общей площади сельскохозяйственных угодий фактически использовались	Мелиорированные земли			
		орошаемые сельскохозяйственные угодья	из них с фактически действующей оросительной системой	осушаемые сельскохозяйственные угодья	из них с фактически действующей осушительной сетью
2,8	94,7	0,2	0,1	-	-
2,8	94,7	0,2	...	-	-
-	99,9	-	-	-	-
-	92,2	-	-	-	-
-	100,0	-	-	-	-
2,9	97,1	-	-	-	-
...	85,3	-	-	-	-
8,3	91,7	-	-	-	-
...	94,1	-	-	-	-
6,7	93,3	-	-	-	-
7,3	92,1	-	-	-	-
-	99,4	-	-
0,5	81,6	-	-	-	-
...	97,0	-	-	-	-
...	98,4	-	-	-	-
...	99,2	-	-	-	-
...	99,9	-	-	-	-
...	99,5	-	-	-	-
...	98,5	-	-	-	-
-	98,8	-	-	-	-
...	99,9	-	-	-	-
2,6	91,7	-	-	-	-
...	97,4	-	-	-	-
...	97,3	-	-	-	-
...	98,3	-	-	-	-
-	100,0	-	-	-	-
...	94,0	-	-	-	-
...	73,4	...	-	-	-
...	99,9	-	-	-	-
...	99,7	-	-	-	-
-	-	-	-	-	-
-	-	-	-	-	-
-	-	-	-	-	-
-	-	-	-	-	-
-	-	-	-	-	-
-	-	-	-	-	-

26. СТРУКТУРА СЕЛЬСКОХОЗЯЙСТВЕННЫХ УГОДИЙ В

(на 1 июля 2016 года; в процентах от общей

	Пашня	Сенокосы	Пастбища	Многолетние насаждения
Курская область	89,7	1,5	6,1	0,6
Муниципальные районы	89,7	1,5	6,1	0,6
Беловский	84,9	5,3	9,5	...
Большесолдатский	33,1	6,4	60,4	-
Глушковский	88,1	1,2	3,7	...
Горшеченский	98,8	-
Дмитриевский	85,0	2,5	3,0	-
Железногорский	82,8	-
Золотухинский	97,7	-
Касторенский	85,7	1,1	11,3	-
Коньшевский	89,4	3,8	6,7	...
Кореневский	97,6
Курский	99,0
Курчатовский	98,1	-
Льговский	92,0	-
Мантуровский	92,7	...	6,9	...
Медвенский	90,1	1,7	8,2	-
Обоянский	81,1	...	7,0	10,3
Октябрьский	82,1	-	...	-
Поныровский	95,0	1,0	2,7	1,2
Пристенский	...	-	...	-
Рыльский	90,9	1,8	6,6	0,7
Советский	90,9	0,7	6,3	...
Солнцевский	95,8	...	4,0	-
Суджанский	97,2	...	2,2	-
Тимский	98,4	-	...	-
Фатежский	70,3	11,8	12,6	...
Хомутовский	61,0
Черемисиновский	84,9	1,0	14,0	-
Щигровский	94,1	0,3	5,5	-
Городские округа	-	-	-	-
город Курск	-	-	-	-
город Железногорск	-	-	-	-
город Курчатов	-	-	-	-
город Льгов	-	-	-	-
город Щигры	-	-	-	-

МАЛЫХ СЕЛЬСКОХОЗЯЙСТВЕННЫХ ПРЕДПРИЯТИЯХ

площади сельскохозяйственных угодий)

Залежь	Из общей площади сельскохозяйственных угодий фактически использовались	Мелиорированные земли			
		орошаемые сельскохозяйственные угодья	из них с фактически действующей оросительной системой	осушаемые сельскохозяйственные угодья	из них с фактически действующей осушительной сетью
2,0	95,3	1,8	0,1	-	-
2,0	95,3	1,8	0,1	-	-
-	100,0	...	-	-	-
-	33,1	-	-	-	-
...	92,0	-	-	-	-
-	100,0	-	-
9,5	90,5	...	-	-	-
4,7	95,3	-	-	-	-
-	100,0	-	-	-	-
...	98,1	-	-	-	-
-	95,4	-	-	-	-
...	97,6	...	-	-	-
...	79,4	-	-	-	-
-	98,1	-	-	-	-
-	99,2	-	-	-	-
-	100,0	-	-	-	-
-	95,7	-	-	-	-
...	100,0	-	-
-	82,1	-	-	-	-
-	100,0	-	-	-	-
-	-	-	-
...	100,0	-	-	-	-
-	94,6	-	-	-	-
-	100,0	-	-	-	-
-	100,0	-	-	-	-
...	99,5	-	-	-	-
-	99,6	-	-	-	-
...	64,0	-	-	-	-
-	100,0	...	-	-	-
-	95,0	-	-	-	-
-	-	-	-	-	-
-	-	-	-	-	-
-	-	-	-	-	-
-	-	-	-	-	-
-	-	-	-	-	-
-	-	-	-	-	-
-	-	-	-	-	-

27. СТРУКТУРА СЕЛЬСКОХОЗЯЙСТВЕННЫХ УГОДИЙ В

(на 1 июля 2016 года; в процентах от общей

	Пашня	Сенокосы	Пастбища	Многолетние насаждения
Курская область	83,3	2,9	5,0	1,0
Муниципальные районы	83,3	2,9	5,0	1,0
Беловский	84,9
Большесолдатский	-
Глушковский	-
Горшеченский	97,5	-
Дмитриевский	67,0	1,9	0,9	-
Железногорский	88,6	-
Золотухинский	100,0	-	-	-
Касторенский	72,6	-
Коньшевский	91,2	5,1	3,6	-
Кореневский	...	-	-	-
Курский	98,9
Курчатовский	...	-	-	-
Льговский	84,4	-
Мантуровский	...	-	-	-
Медвенский	-	-
Обоянский	69,4	-
Октябрьский	82,1	-	...	-
Поныровский	...	-	-	...
Пристенский	-	-	-	-
Рыльский	90,7	-
Советский	88,0	-	-	...
Солнцевский	-	-	-	-
Суджанский	98,4	-
Тимский	100,0	-	-	-
Фатежский	40,1	-
Хомутовский	53,5	-
Черемисиновский	-	-	-	-
Щигровский	99,8	...	-	-
Городские округа	-	-	-	-
город Курск	-	-	-	-
город Железногорск	-	-	-	-
город Курчатов	-	-	-	-
город Льгов	-	-	-	-
город Щигры	-	-	-	-

СЕЛЬСКОХОЗЯЙСТВЕННЫХ МИКРОПРЕДПРИЯТИЯХ

площади сельскохозяйственных угодий)

Залежь	Из общей площади сельскохозяйственных угодий фактически использовались	Мелиорированные земли			
		орошаемые сельскохозяйственные угодья	из них с фактически действующей оросительной системой	осушаемые сельскохозяйственные угодья	из них с фактически действующей осушительной сетью
7,8	88,0	0,1	0,1	-	-
7,8	88,0	-	-
-	100,0	-	-	-	-
-	...	-	-	-	-
...	...	-	-	-	-
-	100,0	-	-	-	-
30,2	69,7	-	-	-	-
...	97,2	-	-	-	-
-	100,0	-	-	-	-
...	91,8	-	-	-	-
-	91,7	-	-	-	-
-	...	-	-	-	-
-	89,2	-	-	-	-
-	...	-	-	-	-
-	98,1	-	-	-	-
-	...	-	-	-	-
-	...	-	-	-	-
...	99,9	-	-
-	82,1	-	-	-	-
-	...	-	-	-	-
-	-	-	-	-	-
...	99,9	-	-	-	-
-	71,2	-	-	-	-
-	-	-	-	-	-
-	100,0	-	-	-	-
-	100,0	-	-	-	-
-	98,8	-	-	-	-
...	57,0	-	-	-	-
-	-	-	-	-	-
-	99,5	-	-	-	-
-	-	-	-	-	-
-	-	-	-	-	-
-	-	-	-	-	-
-	-	-	-	-	-
-	-	-	-	-	-
-	-	-	-	-	-
-	-	-	-	-	-
-	-	-	-	-	-
-	-	-	-	-	-
-	-	-	-	-	-
-	-	-	-	-	-
-	-	-	-	-	-

**28. СТРУКТУРА СЕЛЬСКОХОЗЯЙСТВЕННЫХ УГОДИЙ В
НЕСЕЛЬСКОХОЗЯЙСТВЕННЫХ**

(на 1 июля 2016 года; в процентах от общей

	Пашня	Сенокосы	Пастбища	Многолетние насаждения
Курская область	89,6	4,0	3,1	0,1
Муниципальные районы	89,5	4,2	2,7	0,2
Беловский	87,8	...	7,1	...
Большесолдатский	-	-	-	-
Глушковский	-	-	-	-
Горшеченский	...	-	-	-
Дмитриевский	-	-	-	-
Железногорский	-	-	-	-
Золотухинский	95,4	-
Касторенский	...	-	-	-
Коньшевский	-	-	-	-
Кореневский	-	...
Курский	98,6
Курчатовский	...	-	-	-
Льговский	81,7	...	3,2	...
Мантуровский	-
Медвенский	-	-	-	-
Обоянский	-
Октябрьский	...	-	64,4	-
Поныровский	-	-	-	-
Пристенский	-	-	-	-
Рыльский
Советский	...	-	-	-
Солнцевский	-	-	-	-
Суджанский	...	-
Тимский	100,0	-	-	-
Фатежский	-	-	-	-
Хомутовский	-	-	-	-
Черемисиновский	-	-	-	-
Щигровский	...	-	-	-
Городские округа	-
город Курск	-
город Железногорск	-	-	-	-
город Курчатов	-	-	-	-
город Льгов	-	-	-	-
город Щигры	-	-	-	-

**ПОДСОБНЫХ СЕЛЬСКОХОЗЯЙСТВЕННЫХ ПРЕДПРИЯТИЯХ
ОРГАНИЗАЦИЙ**

площади сельскохозяйственных угодий)

Залежь	Из общей площади сельскохозяйственных угодий фактически использовались	Мелиорированные земли			
		орошаемые сельскохозяйственные угодья	из них с фактически действующей оросительной системой	осушаемые сельскохозяйственные угодья	из них с фактически действующей осушительной сетью
3,1	92,8	-	-	-	-
3,4	92,1	-	-	-	-
-	100,0	-	-	-	-
-	-	-	-	-	-
-	-	-	-	-	-
-	...	-	-	-	-
-	-	-	-	-	-
-	-	-	-	-	-
-	100,0	-	-	-	-
-	...	-	-	-	-
-	-	-	-	-	-
-	...	-	-	-	-
...	98,6	-	-	-	-
-	...	-	-	-	-
...	89,0	-	-	-	-
-	...	-	-	-	-
-	-	-	-	-	-
-	...	-	-	-	-
-	-	-	-	-	-
-	...	-	-	-	-
-	-	-	-	-	-
-	-	-	-	-	-
-	...	-	-	-	-
-	...	-	-	-	-
-	-	-	-	-	-
-	-	-	-	-	-
-	...	-	-	-	-
-	-	-	-	-	-
-	-	-	-	-	-
-	...	-	-	-	-
-	...	-	-	-	-
-	-	-	-	-	-
-	-	-	-	-	-
-	...	-	-	-	-
-	-	-	-	-	-
100,0	100,0	-	-	-	-
-	-	-	-	-	-
-	-	-	-	-	-
-	-	-	-	-	-
-	-	-	-	-	-
-	...	-	-	-	-
-	...	-	-	-	-
-	-	-	-	-	-
-	-	-	-	-	-
-	-	-	-	-	-
-	-	-	-	-	-
-	-	-	-	-	-

29. СТРУКТУРА СЕЛЬСКОХОЗЯЙСТВЕННЫХ УГОДИЙ В У ИНДИВИДУАЛЬНЫХ

(на 1 июля 2016 года; в процентах от общей

	Пашня	Сенокосы	Пастбища	Многолетние насаждения
Курская область	93,5	1,9	3,2	0,4
Муниципальные районы	93,5	1,9	3,2	0,4
Беловский	86,3	4,9	6,6	2,2
Большесолдатский	93,2	1,7	4,9	...
Глушковский	83,6	9,9	6,5	-
Горшеченский	97,8	0,2	2,0	-
Дмитриевский	85,7	3,7	5,3	-
Железногорский	81,9	6,0	6,6	-
Золотухинский	97,5	1,1	0,8	...
Касторенский	91,8	...	6,2	...
Конышевский	85,8	3,1	10,3	-
Кореневский	83,7	8,2	7,7	...
Курский	95,5	2,4	1,1	...
Курчатовский	91,5	2,2	1,7	-
Льговский	91,5	1,8	6,7	-
Мантуровский	96,9	0,6	2,5	-
Медвенский	95,6	2,4	2,0	...
Обоянский	76,7	7,8	14,5	0,7
Октябрьский	90,5	3,4	6,0	-
Поныровский	96,3	1,3	1,4	...
Пристенский	94,4	3,1	2,4	-
Рыльский	83,1	3,3	3,0	-
Советский	97,5	...	1,5	...
Солнцевский	98,0	-	2,0	-
Суджанский	95,1	4,0	0,6	0,3
Тимский	98,7	-	1,3	-
Фатежский	98,0	1,2	0,7	-
Хомутовский	95,2	0,4	2,0	...
Черемисиновский	98,7	...	1,3	-
Щигровский	96,7	0,2	0,1	...
Городские округа	-	-	-	-
город Курск	-	-	-	-
город Железногорск	-	-	-	-
город Курчатов	-	-	-	-
город Льгов	-	-	-	-
город Щигры	-	-	-	-

**КРЕСТЬЯНСКИХ (ФЕРМЕРСКИХ) ХОЗЯЙСТВАХ И
ПРЕДПРИНИМАТЕЛЕЙ**

площади сельскохозяйственных угодий)

Залежь	Из общей площади сельскохозяйственных угодий фактически использовались	Мелиорированные земли			
		орошаемые сельскохозяйственные угодья	из них с фактически действующей оросительной системой	осушаемые сельскохозяйственные угодья	из них с фактически действующей осушительной сетью
1,0	98,1	0,3	0,1	-	-
1,0	98,1	0,3	0,1	-	-
-	100,0	-	-	-	-
-	98,2	-	-	-	-
-	95,1	-	-	-	-
...	99,9	-	-	-	-
5,3	83,3	-	-	-	-
5,4	88,6	...	-	-	-
...	99,6	-	-	-	-
...	97,2	-	-	-	-
...	98,5	-	-	-	-
-	99,5	-	-	-	-
...	95,4	-	-
...	95,4	-	-	-	-
-	98,5	-	-	-	-
-	100,0	-	-	-	-
-	98,6	-	-	-	-
...	99,8	-	-
...	98,8	...	-	-	-
0,8	98,4	...	-	-	-
-	99,6	-	-	-	-
10,6	88,8	-	-	-	-
-	99,9	-	-	-	-
-	99,4	1,5	-	-	-
...	99,6	-	-	-	-
-	100,0	-	-	-	-
-	98,0	-	-	-	-
2,1	97,9	-	-
-	100,0	-	-	-	-
...	99,6	-	-	-	-
-	-	-	-	-	-
-	-	-	-	-	-
-	-	-	-	-	-
-	-	-	-	-	-
-	-	-	-	-	-
-	-	-	-	-	-
-	-	-	-	-	-

30. СТРУКТУРА СЕЛЬСКОХОЗЯЙСТВЕННЫХ УГОДИЙ В ЛИЧНЫХ ПОДСОБНЫХ И ДРУГИХ ИНДИВИДУАЛЬНЫХ ХОЗЯЙСТВАХ ГРАЖДАН

(на 1 июля 2016 года; в процентах от общей площади сельскохозяйственных угодий)

	Пашня	Сенокосы	Пастбища	Многолетние насаждения	Залежь
Курская область	51,9	9,6	12,7	1,8	24,0
Муниципальные районы	51,6	9,7	12,9	1,5	24,2
Беловский	77,5	6,0	3,2	4,8	8,6
Большесолдатский	63,8	0,6	0,2	1,0	34,2
Глушковский	49,6	14,3	13,8	1,8	20,6
Горшеченский	52,6	7,8	38,2	1,0	0,4
Дмитриевский	51,5	9,9	11,0	1,4	26,3
Железногорский	53,6	3,7	5,6	2,2	34,9
Золотухинский	42,9	17,6	14,8	1,7	23,2
Касторенский	50,8	9,9	11,0	1,4	27,0
Коньшевский	38,4	9,4	20,2	0,6	31,4
Кореневский	39,6	20,8	19,9	1,2	18,5
Курский	69,3	7,6	7,0	2,9	13,1
Курчатовский	56,9	9,5	7,5	2,3	23,8
Льговский	56,2	1,3	9,8	1,6	31,0
Мантуровский	40,5	21,9	20,5	1,3	15,7
Медвенский	49,7	5,6	10,0	1,3	33,4
Обоянский	32,5	20,3	28,3	1,1	17,8
Октябрьский	60,1	4,1	0,2	1,7	33,9
Поныровский	47,5	6,2	5,5	1,3	39,5
Пристенский	38,8	20,9	20,8	1,1	18,3
Рыльский	49,8	6,2	1,4	1,1	41,6
Советский	60,3	0,9	9,0	1,3	28,4
Солнцевский	52,7	9,7	13,4	0,9	23,3
Суджанский	53,6	7,8	5,5	2,0	31,1
Тимский	53,2	4,3	17,3	1,3	24,0
Фатежский	55,9	5,0	0,2	1,1	37,8
Хомутовский	59,5	4,5	2,9	0,6	32,6
Черемисиновский	78,4	0,1	...	1,0	20,4
Щигровский	42,6	19,7	14,0	1,3	22,3
Городские округа	69,5	0,2	2,0	18,5	9,8
город Курск	66,3	0,2	...	23,2	10,2
город Железногорск	73,7	0,3	4,5	16,9	4,6
город Курчатов	17,1	-	-	9,5	73,4
город Льгов	78,2	-	12,1	6,5	3,1
город Щигры	79,6	0,1	-	10,1	10,2

31. СТРУКТУРА ОБЩЕЙ ЗЕМЕЛЬНОЙ ПЛОЩАДИ ПО ВИДАМ ИСПОЛЬЗОВАНИЯ В ЛИЧНЫХ ПОДСОБНЫХ И ДРУГИХ ИНДИВИДУАЛЬНЫХ ХОЗЯЙСТВАХ ГРАЖДАН

(на 1 июля 2016 года; в процентах от общей земельной площади)

	Из общей земельной площади занято под						Неиспользуемая площадь
	постройки, сооружения, дорожки	газоны, цветы и декоративные насаждения	площадь посевов сельскохозяйственных культур	площадь паров	сенокосы и пастбища	многолетние насаждения	
Курская область	6,7	0,3	45,4	2,9	20,7	1,6	22,3
Муниципальные районы	6,1	0,3	45,5	2,9	21,2	1,4	22,7
Беловский	8,7	0,0	70,6	0,2	8,3	4,4	7,8
Большесолдатский	7,3	0,0	55,5	3,7	0,8	1,0	31,7
Глушковский	9,2	0,1	44,7	0,3	25,5	1,6	18,7
Горшеченский	3,9	0,2	48,3	2,1	44,1	1,0	0,4
Дмитриевский	4,3	0,2	44,2	5,0	19,9	1,3	25,1
Железногорский	5,7	0,8	38,8	11,3	8,7	2,0	32,7
Золотухинский	6,2	0,7	36,7	3,2	30,1	1,6	21,5
Касторенский	6,8	0,5	43,7	3,4	19,4	1,3	25,0
Конышевский	3,1	0,1	36,2	1,0	28,7	0,6	30,4
Кореневский	7,4	0,1	36,4	0,3	37,6	1,2	17,1
Курский	6,8	1,0	56,9	7,0	13,5	2,7	12,1
Курчатовский	7,6	1,0	46,6	5,3	15,6	2,1	21,7
Льговский	5,6	0,1	50,7	2,4	10,5	1,5	29,3
Мантуровский	6,5	0,1	36,5	1,4	39,7	1,2	14,7
Медвенский	6,4	0,1	45,2	1,2	14,6	1,2	31,3
Обоянский	5,5	0,1	30,4	0,3	45,9	1,0	16,8
Октябрьский	8,3	0,6	50,0	4,8	4,0	1,5	30,9
Поныровский	6,2	0,2	41,6	2,9	11,0	1,2	36,9
Пристенский	4,6	0,0	36,0	1,1	39,8	1,0	17,5
Рыльский	6,3	0,4	41,8	4,6	7,1	1,0	38,8
Советский	3,6	0,2	53,9	4,0	9,5	1,3	27,4
Солнцевский	6,2	0,1	49,3	0,2	21,6	0,8	21,8
Суджанский	11,8	0,3	46,1	1,1	11,7	1,8	27,3
Тимский	5,9	0,1	49,2	0,7	20,3	1,2	22,6
Фатежский	6,1	0,2	49,5	2,9	4,9	1,0	35,4
Хомутовский	3,1	0,0	56,3	1,3	7,1	0,6	31,5
Черемисиновский	5,3	0,0	63,1	11,0	0,1	1,0	19,3
Щигровский	6,4	0,2	38,2	1,6	31,5	1,2	20,8
Городские округа	32,4	3,2	43,0	1,8	1,4	11,9	6,3
город Курск	35,7	4,0	38,0	2,0	0,1	14,0	6,2
город Железногорск	17,8	3,1	52,6	5,8	3,8	13,3	3,6
город Курчатов	9,6	9,9	12,9	0,9	-	7,6	59,1
город Льгов	36,3	0,1	49,7	-	7,7	4,1	2,0
город Щигры	18,1	0,7	64,6	-	0,1	8,2	8,3

**32. СТРУКТУРА ОБЩЕЙ ЗЕМЕЛЬНОЙ ПЛОЩАДИ ПО ВИДАМ ИСПОЛЬЗОВАНИЯ
В ЛИЧНЫХ ПОДСОБНЫХ И ДРУГИХ ИНДИВИДУАЛЬНЫХ ХОЗЯЙСТВАХ ГРАЖДАН
В СЕЛЬСКИХ ПОСЕЛЕНИЯХ**

(на 1 июля 2016 года; в процентах от общей земельной площади)

	Из общей земельной площади занято под						Неиспользуемая площадь
	постройки, сооружения, дорожки	газоны, цветы и декоративные насаждения	площадь посевов сельскохозяйственных культур	площадь паров	сенокосы и пастбища	многолетние насаждения	
Курская область	5,4	0,2	45,5	2,9	21,5	1,2	23,3
Муниципальные районы	5,4	0,2	45,5	2,9	21,5	1,2	23,3
Беловский	8,7	0,0	70,6	0,2	8,3	4,4	7,8
Большесолдатский	7,3	0,0	55,5	3,7	0,8	1,0	31,7
Глушковский	7,1	0,0	45,6	0,0	26,0	1,2	20,0
Горшеченский	3,7	0,2	48,1	2,2	44,7	0,8	0,3
Дмитриевский	3,4	0,2	44,2	5,1	20,4	1,2	25,5
Железногорский	5,8	0,8	38,7	11,3	8,7	2,0	32,7
Золотухинский	5,9	0,7	36,2	3,3	30,7	1,4	21,7
Касторенский	5,6	0,4	43,5	2,8	20,4	0,9	26,5
Коньшевский	2,2	0,0	36,1	1,0	29,0	0,4	31,2
Кореневский	5,8	0,1	36,1	0,3	39,3	0,8	17,6
Курский	6,8	1,0	56,9	7,0	13,5	2,7	12,1
Курчатовский	5,3	0,3	48,4	5,3	15,7	1,7	23,2
Льговский	5,6	0,1	50,7	2,4	10,5	1,5	29,3
Мантуровский	6,5	0,1	36,5	1,4	39,7	1,2	14,7
Медвенский	5,6	0,1	45,4	1,3	14,0	1,0	32,6
Обоянский	4,2	0,0	29,4	0,3	47,7	0,8	17,5
Октябрьский	7,3	0,5	50,1	4,5	4,1	1,3	32,1
Поныровский	5,4	0,2	41,3	2,0	11,4	0,9	38,9
Пристенский	4,3	0,0	34,9	1,1	40,8	0,5	18,2
Рыльский	4,9	0,3	42,2	4,8	7,4	0,8	39,7
Советский	2,5	0,2	54,7	4,0	10,0	1,1	27,5
Солнцевский	5,2	0,1	48,5	0,2	22,4	0,7	23,0
Суджанский	11,3	0,2	46,0	1,1	11,9	1,7	27,8
Тимский	5,4	0,1	49,1	0,8	20,7	0,9	23,0
Фатежский	5,1	0,2	50,1	3,0	5,1	0,9	35,5
Хомутовский	2,4	0,0	56,4	1,2	7,3	0,4	32,2
Черемисиновский	4,3	0,0	63,2	11,6	0,1	0,7	20,1
Щигровский	6,4	0,2	38,2	1,6	31,5	1,2	20,8
Городские округа	-	-	-	-	-	-	-
город Курск	-	-	-	-	-	-	-
город Железногорск	-	-	-	-	-	-	-
город Курчатов	-	-	-	-	-	-	-
город Льгов	-	-	-	-	-	-	-
город Щигры	-	-	-	-	-	-	-

**33. СТРУКТУРА ОБЩЕЙ ЗЕМЕЛЬНОЙ ПЛОЩАДИ ПО ВИДАМ ИСПОЛЬЗОВАНИЯ
В ЛИЧНЫХ ПОДСОБНЫХ И ДРУГИХ ИНДИВИДУАЛЬНЫХ ХОЗЯЙСТВАХ ГРАЖДАН
В ГОРОДСКИХ ОКРУГАХ И В ГОРОДСКИХ ПОСЕЛЕНИЯХ**

(на 1 июля 2016 года; в процентах от общей земельной площади)

	Из общей земельной площади занято под						Неиспользуемая площадь
	постройки, сооружения, дорожки	газоны, цветы и декоративные насаждения	площадь посевов сельскохозяйственных культур	площадь паров	сенокосы и пастбища	многолетние насаждения	
Курская область	25,8	1,9	44,5	2,4	9,6	7,6	8,3
Муниципальные районы	21,9	1,1	45,3	2,7	14,4	5,0	9,5
Беловский	-	-	-	-	-	-	-
Большесолдатский	-	-	-	-	-	-	-
Глушковский	21,3	0,3	39,4	1,5	22,2	3,8	11,4
Горшеченский	6,9	0,2	50,5	0,8	36,3	3,0	2,2
Дмитриевский	43,3	1,1	46,3	0,2	0,2	3,6	5,3
Железногорский	2,6	0,4	67,2	12,1	...	3,7	13,6
Золотухинский	15,6	0,5	51,6	-	9,6	6,9	15,8
Касторенский	19,5	1,9	45,4	9,7	9,1	5,3	9,2
Конышевский	30,2	0,4	40,0	0,4	18,0	6,0	5,1
Кореневский	32,6	0,1	41,9	-	10,3	6,4	8,6
Курский	-	-	-	-	-	-	-
Курчатовский	24,3	5,8	33,6	5,3	14,3	5,4	11,4
Льговский	-	-	-	-	-	-	-
Мантуровский	-	-	-	-	-	-	-
Медвенский	20,2	0,2	41,0	0,2	25,0	4,8	8,6
Обоянский	34,8	1,4	52,8	...	3,7	6,5	0,5
Октябрьский	29,2	0,6	49,4	11,0	...	6,4	3,1
Поныровский	18,1	0,5	45,6	15,1	5,2	5,4	10,1
Пристенский	8,0	0,0	48,1	...	28,4	6,5	9,0
Рыльский	36,8	2,7	35,0	0,6	0,1	5,2	19,6
Советский	26,6	0,7	37,7	5,8	0,2	4,7	24,4
Солнцевский	21,7	0,1	60,9	0,2	9,7	2,9	4,5
Суджанский	31,6	4,5	49,5	-	2,8	5,6	5,9
Тимский	31,1	1,4	52,2	-	-	12,3	3,0
Фатежский	31,3	0,2	33,4	-	-	3,4	31,7
Хомутовский	20,8	0,1	54,1	4,3	1,8	4,3	14,6
Черемисиновский	27,5	0,1	61,0	-	-	7,4	4,1
Щигровский	-	-	-	-	-	-	-
Городские округа	32,4	3,2	43,0	1,8	1,4	11,9	6,3
город Курск	35,7	4,0	38,0	2,0	0,1	14,0	6,2
город Железногорск	17,8	3,1	52,6	5,8	3,8	13,3	3,6
город Курчатов	9,6	9,9	12,9	0,9	-	7,6	59,1
город Льгов	36,3	0,1	49,7	-	7,7	4,1	2,0
город Щигры	18,1	0,7	64,6	-	0,1	8,2	8,3

34. СТРУКТУРА ОБЩЕЙ ЗЕМЕЛЬНОЙ ПЛОЩАДИ ПО ВИДАМ ИСПОЛЬЗОВАНИЯ В ЛИЧНЫХ ПОДСОБНЫХ ХОЗЯЙСТВАХ В СЕЛЬСКИХ ПОСЕЛЕНИЯХ

(на 1 июля 2016 года; в процентах от общей земельной площади)

	Из общей земельной площади занято под						Неиспользуемая площадь
	постройки, сооружения, дорожки	газоны, цветы и декоративные насаждения	площадь посевов сельскохозяйственных культур	площадь паров	сенокосы и пастбища	многолетние насаждения	
Курская область	5,3	0,2	45,5	2,9	21,6	1,2	23,2
Муниципальные районы	5,3	0,2	45,5	2,9	21,6	1,2	23,2
Беловский	8,7	0,0	70,6	0,2	8,3	4,4	7,8
Большесолдатский	7,3	0,0	55,5	3,7	0,8	1,0	31,7
Глушковский	7,1	0,0	45,6	0,0	26,0	1,2	20,0
Горшеченский	3,7	0,2	48,1	2,2	44,7	0,8	0,3
Дмитриевский	3,4	0,2	44,1	5,1	20,4	1,2	25,5
Железногорский	5,8	0,8	38,7	11,3	8,7	2,0	32,7
Золотухинский	5,9	0,7	36,2	3,3	30,7	1,4	21,7
Касторенский	5,6	0,4	44,1	2,8	20,8	0,9	25,4
Конышевский	2,2	0,0	35,7	1,0	29,5	0,4	31,2
Кореневский	5,8	0,1	36,1	0,3	39,3	0,8	17,6
Курский	6,8	1,0	56,9	7,0	13,5	2,7	12,1
Курчатовский	5,3	0,3	48,4	5,3	15,7	1,7	23,2
Льговский	5,6	0,1	50,6	2,3	10,5	1,5	29,4
Мантуровский	6,5	0,1	36,5	1,4	39,7	1,2	14,7
Медвенский	5,6	0,1	45,4	1,3	14,0	1,0	32,6
Обоянский	4,2	0,0	29,4	0,3	47,7	0,8	17,5
Октябрьский	7,3	0,5	50,1	4,5	4,1	1,3	32,1
Поныровский	5,4	0,2	41,3	2,0	11,4	0,9	38,9
Пристенский	4,3	0,0	34,9	1,1	40,8	0,5	18,2
Рыльский	4,9	0,3	42,2	4,8	7,4	0,8	39,7
Советский	2,5	0,2	54,7	4,0	10,0	1,1	27,5
Солнцевский	5,2	0,1	48,5	0,2	22,4	0,7	23,0
Суджанский	11,1	0,2	46,0	1,1	12,0	1,7	28,0
Тимский	5,4	0,1	49,1	0,8	20,7	0,9	23,0
Фатежский	5,1	0,2	51,1	2,8	5,0	0,9	34,8
Хомутовский	2,4	0,0	56,4	1,2	7,3	0,4	32,2
Черемисиновский	4,3	0,0	63,2	11,6	0,1	0,7	20,1
Щигровский	6,4	0,2	38,4	1,6	31,9	1,2	20,3
Городские округа	-	-	-	-	-	-	-
город Курск	-	-	-	-	-	-	-
город Железногорск	-	-	-	-	-	-	-
город Курчатов	-	-	-	-	-	-	-
город Льгов	-	-	-	-	-	-	-
город Щигры	-	-	-	-	-	-	-

35. СТРУКТУРА ОБЩЕЙ ЗЕМЕЛЬНОЙ ПЛОЩАДИ ПО ВИДАМ ИСПОЛЬЗОВАНИЯ В ЛИЧНЫХ ПОДСОБНЫХ ХОЗЯЙСТВАХ В ГОРОДСКИХ ОКРУГАХ И В ГОРОДСКИХ ПОСЕЛЕНИЯХ

(на 1 июля 2016 года; в процентах от общей земельной площади)

	Из общей земельной площади занято под						Неиспользуемая площадь
	постройки, сооружения, дорожки	газоны, цветы и декоративные насаждения	площадь посевов сельскохозяйственных культур	площадь паров	сенокосы и пастбища	многолетние насаждения	
Курская область	22,1	1,0	46,1	2,5	14,1	5,1	9,1
Муниципальные районы	21,1	1,1	44,6	2,9	15,6	4,9	9,7
Беловский	-	-	-	-	-	-	-
Большесолдатский	-	-	-	-	-	-	-
Глушковский	21,3	0,3	39,4	1,5	22,2	3,8	11,4
Горшеченский	6,9	0,2	50,5	0,8	36,3	3,0	2,2
Дмитриевский	43,3	1,1	46,3	0,2	0,2	3,6	5,3
Железногорский	2,6	0,4	67,2	12,1	...	3,7	13,6
Золотухинский	15,6	0,5	51,6	-	9,6	6,9	15,8
Касторенский	19,7	1,9	44,3	9,8	9,5	5,3	9,4
Конышевский	30,1	0,4	39,9	0,4	18,1	6,0	5,2
Кореневский	33,3	0,1	42,8	-	10,6	6,6	6,7
Курский	-	-	-	-	-	-	-
Курчатовский	24,3	5,8	33,6	5,3	14,3	5,4	11,4
Льговский	-	-	-	-	-	-	-
Мантуровский	-	-	-	-	-	-	-
Медвенский	20,7	0,2	42,2	0,2	26,2	5,0	5,6
Обоянский	-	-	-	-	-	-	-
Октябрьский	29,3	0,6	49,0	11,1	...	6,5	3,2
Поныровский	18,1	0,5	45,6	15,1	5,2	5,4	10,1
Пристенский	8,0	0,0	48,1	...	28,4	6,5	9,0
Рыльский	37,0	2,7	35,3	0,6	0,1	5,3	19,0
Советский	26,9	0,7	38,3	5,8	0,2	4,8	23,3
Солнцевский	21,7	0,1	60,9	0,2	9,7	2,9	4,5
Суджанский	31,4	4,6	49,6	-	2,9	5,6	6,0
Тимский	31,1	1,4	52,2	-	-	12,3	3,0
Фатежский	32,7	0,3	33,9	-	-	3,3	29,9
Хомутовский	20,8	0,1	54,1	4,3	1,8	4,3	14,6
Черемисиновский	32,3	...	52,6	-	-	14,8	-
Щигровский	-	-	-	-	-	-	-
Городские округа	28,7	0,4	56,0	-	4,2	5,9	4,7
город Курск	-	-	-	-	-	-	-
город Железногорск	-	-	-	-	-	-	-
город Курчатов	-	-	-	-	-	-	-
город Льгов	36,9	0,1	49,3	-	7,4	4,2	2,0
город Щигры	18,1	0,7	64,6	-	0,1	8,2	8,3

36. СТРУКТУРА ПЛОЩАДИ ЗЕМЕЛЬНЫХ УЧАСТКОВ ПО ВИДАМ ИСПОЛЬЗОВАНИЯ В НЕКОММЕРЧЕСКИХ ОБЪЕДИНЕНИЯХ ГРАЖДАН¹⁾

(на 1 июля 2016 года; в процентах от общей земельной площади участков граждан)

	Из общей земельной площади участков занято под				Неиспользуемая площадь
	постройки, сооружения, дорожки	газоны и декоративные насаждения	посевы сельскохозяй- ственных культур	многолетние насаждения	
Курская область	5,8	3,1	70,5	14,9	5,7
Муниципальные районы	5,4	3,1	71,5	12,1	8,0
Беловский	-	-	-	-	-
Большесолдатский	-	-	-	-	-
Глушковский	-	-	-	-	-
Горшеченский	14,1	23,1	39,8	23,0	-
Дмитриевский	0,3	...	95,7	0,2	3,9
Железногорский	3,9	1,1	87,6	5,9	1,5
Золотухинский	-	-	-	-	-
Касторенский	-	-	-	-	-
Конышевский	-	-	69,5	-	30,5
Кореневский	5,9	-	85,5	8,6	-
Курский	5,2	1,4	77,1	13,3	3,0
Курчатовский	6,2	14,1	21,6	15,2	43,0
Льговский	-	-	-	-	-
Мантуровский	-	-	-	-	-
Медвенский	6,2	...	74,2	4,3	13,3
Обоянский	10,6	1,4	78,5	9,5	-
Октябрьский	8,2	4,6	70,9	14,0	2,3
Поныровский	-	-	-	-	-
Пристенский	-	-	93,7	-	6,3
Рыльский	3,3	2,9	37,7	6,3	49,8
Советский	-	-	-	-	-
Солнцевский	-	-	-	-	-
Суджанский	-	-	100,0	-	-
Тимский	-	-	100,0	-	-
Фатежский	11,6	4,0	54,4	5,1	24,9
Хомутовский	...	0,8	61,4	6,2	31,5
Черемисиновский	-	-	94,9	...	-
Щигровский	1,9	0,1	79,8	18,2	-
Городские округа	6,7	3,0	68,2	21,6	0,5
город Курск	7,7	4,7	65,7	21,8	0,1
город Железногорск	5,2	0,1	72,1	21,4	1,2
город Курчатов	-	-	-	-	-
город Льгов	-	-	-	-	-
город Щигры	3,6	0,7	85,2	10,5	-

¹⁾ По освоенным земельным участкам

37. СТРУКТУРА ПЛОЩАДИ ЗЕМЕЛЬНЫХ УЧАСТКОВ ПО ВИДАМ ИСПОЛЬЗОВАНИЯ В САДОВОДЧЕСКИХ НЕКОММЕРЧЕСКИХ ОБЪЕДИНЕНИЯХ ГРАЖДАН¹⁾

(на 1 июля 2016 года; в процентах от общей земельной площади участков граждан)

	Из общей земельной площади участков занято под				Неиспользуемая площадь
	постройки, сооружения, дорожки	газоны и декоративные насаждения	посевы сельско- хозяйственных культур	многолетние насаждения	
Курская область	6,0	3,2	70,6	15,5	4,8
Муниципальные районы	5,6	3,3	72,0	12,5	6,6
Беловский	-	-	-	-	-
Большесолдатский	-	-	-	-	-
Глушковский	-	-	-	-	-
Горшеченский	14,1	23,1	39,8	23,0	-
Дмитриевский	2,4	...	79,8	1,6	16,1
Железногорский	3,9	1,2	87,4	6,0	1,5
Золотухинский	-	-	-	-	-
Касторенский	-	-	-	-	-
Коньшевский	-	-	-	-	-
Кореневский	5,9	-	85,5	8,6	-
Курский	5,3	1,4	77,1	13,2	3,0
Курчатовский	7,2	16,4	25,1	17,6	33,7
Льговский	-	-	-	-	-
Мантуровский	-	-	-	-	-
Медвенский	11,4	...	52,7	7,8	24,3
Обоянский	10,6	1,4	78,5	9,5	-
Октябрьский	8,2	4,6	70,9	14,0	2,3
Поныровский	-	-	-	-	-
Пристенский	-	-	89,7	-	10,3
Рыльский	3,3	2,9	37,5	6,3	50,0
Советский	-	-	-	-	-
Солнцевский	-	-	-	-	-
Суджанский	-	-	-	-	-
Тимский	-	-	-	-	-
Фатежский	13,0	4,4	53,4	5,7	23,4
Хомутовский	61,0	5,3	33,5
Черемисиновский	-	-	94,9	...	-
Щигровский	2,0	0,1	78,1	19,7	-
Городские округа	6,9	3,0	67,3	22,3	0,5
город Курск	8,1	4,9	63,9	23,0	0,1
город Железногорск	5,2	0,1	72,1	21,4	1,2
город Курчатов	-	-	-	-	-
город Льгов	-	-	-	-	-
город Щигры	3,6	0,7	85,2	10,5	-

¹⁾ По освоенным земельным участкам

38. СТРУКТУРА ПЛОЩАДИ ЗЕМЕЛЬНЫХ УЧАСТКОВ ПО ВИДАМ ИСПОЛЬЗОВАНИЯ В ОГОРОДНИЧЕСКИХ НЕКОММЕРЧЕСКИХ ОБЪЕДИНЕНИЯХ ГРАЖДАН¹⁾

(на 1 июля 2016 года; в процентах от общей земельной площади участков граждан)

	Из общей земельной площади занято под				Неиспользуемая площадь
	постройки, сооружения, дорожки	газоны и декоративные насаждения	посевы сельско- хозяйственных культур	многолетние насаждения	
Курская область	0,6	0,3	68,4	1,0	29,7
Муниципальные районы	0,6	0,2	58,7	1,2	39,3
Беловский	-	-	-	-	-
Большесолдатский	-	-	-	-	-
Глушковский	-	-	-	-	-
Горшеченский	-	-	-	-	-
Дмитриевский	-	-	97,7	-	...
Железногорский	3,4	0,1	90,6	3,7	...
Золотухинский	-	-	-	-	-
Касторенский	-	-	-	-	-
Конышевский	-	-	69,5	-	30,5
Кореневский	-	-	-	-	-
Курский	-	-	-	-	-
Курчатовский	-	-	-	-	100,0
Льговский	-	-	-	-	-
Мантуровский	-	-	-	-	-
Медвенский	-	-	100,0	-	-
Обоянский	-	-	-	-	-
Октябрьский	-	-	-	-	-
Поныровский	-	-	-	-	-
Пристенский	-	-	100,0	-	-
Рыльский	-	-	77,3
Советский	-	-	-	-	-
Солнцевский	-	-	-	-	-
Суджанский	-	-	100,0	-	-
Тимский	-	-	100,0	-	-
Фатежский	-	-	62,2	...	37,7
Хомутовский	63,0	9,5	...
Черемисиновский	-	-	-	-	-
Щигровский	-	-	100,0	-	-
Городские округа	0,6	0,7	98,5	0,3	-
город Курск	0,6	0,7	98,5	0,3	-
город Железногорск	-	-	-	-	-
город Курчатов	-	-	-	-	-
город Льгов	-	-	-	-	-
город Щигры	-	-	-	-	-

¹⁾ По освоенным земельным участкам

39. СТРУКТУРА ПЛОЩАДИ ЗЕМЕЛЬНЫХ УЧАСТКОВ ПО ВИДАМ ИСПОЛЬЗОВАНИЯ В ДАЧНЫХ НЕКОММЕРЧЕСКИХ ОБЪЕДИНЕНИЯХ ГРАЖДАН¹⁾

(на 1 июля 2016 года; в процентах от общей земельной площади участков граждан)

	Из общей земельной площади занято под				Неиспользуемая площадь
	постройки, сооружения, дорожки	газоны и декоративные насаждения	посевы сельско- хозяйственных культур	многолетние насаждения	
Курская область	1,2	-	79,5	19,3	-
Муниципальные районы	1,2	-	79,5	19,3	-
Беловский	-	-	-	-	-
Большесолдатский	-	-	-	-	-
Глушковский	-	-	-	-	-
Горшеченский	-	-	-	-	-
Дмитриевский	-	-	-	-	-
Железногорский	-	-	-	-	-
Золотухинский	-	-	-	-	-
Касторенский	-	-	-	-	-
Коньшевский	-	-	-	-	-
Кореневский	-	-	-	-	-
Курский	1,2	-	79,5	19,3	-
Курчатовский	-	-	-	-	-
Льговский	-	-	-	-	-
Мантуровский	-	-	-	-	-
Медвенский	-	-	-	-	-
Обоянский	-	-	-	-	-
Октябрьский	-	-	-	-	-
Поныровский	-	-	-	-	-
Пристенский	-	-	-	-	-
Рыльский	-	-	-	-	-
Советский	-	-	-	-	-
Солнцевский	-	-	-	-	-
Суджанский	-	-	-	-	-
Тимский	-	-	-	-	-
Фатежский	-	-	-	-	-
Хомутовский	-	-	-	-	-
Черемисиновский	-	-	-	-	-
Щигровский	-	-	-	-	-
Городские округа	-	-	-	-	-
город Курск	-	-	-	-	-
город Железногорск	-	-	-	-	-
город Курчатов	-	-	-	-	-
город Льгов	-	-	-	-	-
город Щигры	-	-	-	-	-

¹⁾ По освоенным земельным участкам



ГРУППИРОВКИ ОБЪЕКТОВ ПЕРЕПИСИ ПО РАЗМЕРУ ЗЕМЕЛЬНОЙ ПЛОЩАДИ

ГРУППИРОВКИ ОБЪЕКТОВ ПЕРЕПИСИ

40. ГРУППИРОВКА СЕЛЬСКОХОЗЯЙСТВЕННЫХ ОРГАНИЗАЦИЙ

(на 1 июля)

	Сельскохозяйственные организации,						
	до 4,1	4,1 - 10	10,1 - 20	20,1 - 50	50,1 - 100	100,1 - 200	200,1 - 500
Курская область							
Число организаций, единиц	6	4	9	10	22	23	39
в процентах от общего числа организаций	1,5	1,0	2,3	2,6	5,6	5,9	10,0
в процентах от числа организаций, имеющих землю	1,8	1,2	2,7	3,0	6,6	6,9	11,7
Общая площадь земли, га	9,2	30,2	150,1	347,1	1681,2	3423,0	14135,1
в процентах от общей площади земли	0,0	0,0	0,0	0,0	0,1	0,2	0,9
в среднем на одну организацию, га	1,5	7,6	16,7	34,7	76,4	148,8	362,4
Муниципальные районы							
Число организаций, единиц	6	4	8	10	22	23	39
в процентах от общего числа организаций	1,6	1,0	2,1	2,6	5,7	6,0	10,1
в процентах от числа организаций, имеющих землю	1,8	1,2	2,4	3,0	6,6	6,9	11,8
Общая площадь земли, га	9,2	30,2	135,9	347,1	1681,2	3423,0	14135,1
в процентах от общей площади земли	0,0	0,0	0,0	0,0	0,1	0,2	0,9
в среднем на одну организацию, га	1,5	7,6	17,0	34,7	76,4	148,8	362,4
Беловский							
Число организаций, единиц	-	-	-	-	3
в процентах от общего числа организаций	-	-	-	-	20,0
в процентах от числа организаций, имеющих землю	-	-	-	-	20,0
Общая площадь земли, га	-	-	-	-	1252,9
в процентах от общей площади земли	-	-	-	-	2,5
в среднем на одну организацию, га	-	-	-	-	417,6
Большесолдатский							
Число организаций, единиц	-	-	-	...	-
в процентах от общего числа организаций	-	-	-	...	-
в процентах от числа организаций, имеющих землю	-	-	-	...	-
Общая площадь земли, га	-	-	-	...	-
в процентах от общей площади земли	-	-	-	...	-
в среднем на одну организацию, га	-	-	-	...	-

ПО РАЗМЕРУ ЗЕМЕЛЬНОЙ ПЛОЩАДИ

ПО РАЗМЕРУ ЗЕМЕЛЬНОЙ ПЛОЩАДИ

2016 года)

имевшие земельную площадь, га:								Сельско-хозяйственные организации, не имевшие земельной площади	Итого
500,1 - 1500	1500,1 - 3000	3000,1 - 4000	4000,1 - 6000	6000,1 - 10000	10000,1 - 40000	свыше 40000	всего		
69	53	15	38	16	22	7	333	58	391
17,6	13,6	3,8	9,7	4,1	5,6	1,8	85,2	14,8	100
20,7	15,9	4,5	11,4	4,8	6,6	2,1	100	x	x
63655,6	115620,6	53008,0	186884,8	125605,9	470401,3	532257,7	1567209,8	x	1567209,8
4,1	7,4	3,4	11,9	8,0	30,0	34,0	100	x	100
922,5	2181,5	3533,9	4918,0	7850,4	21381,9	76036,8	4706,3	x	4008,2
69	52	15	38	16	22	7	331	55	386
17,9	13,5	3,9	9,8	4,1	5,7	1,8	85,8	14,2	100
20,8	15,7	4,5	11,5	4,8	6,6	2,1	100	x	x
63655,6	113720,6	53008,0	186884,8	125605,9	470401,3	532257,7	1565295,6	x	1565295,6
4,1	7,3	3,4	11,9	8,0	30,1	34,0	100	x	100
922,5	2186,9	3533,9	4918,0	7850,4	21381,9	76036,8	4729,0	x	4055,2
-	-	15	-	15
-	-	100	-	100
-	-	100	x	x
-	-	49907,3	x	49907,3
-	-	100	x	100
-	-	3327,2	x	3327,2
7	-	-	...	-	-	-	11	-	11
63,6	-	-	...	-	-	-	100	-	100
63,6	-	-	...	-	-	-	100	x	x
7902,0	-	-	...	-	-	-	12553,7	x	12553,7
62,9	-	-	...	-	-	-	100	x	100
1128,9	-	-	...	-	-	-	1141,2	x	1141,2

	Сельскохозяйственные организации,						
	до 4,1	4,1 - 10	10,1 - 20	20,1 - 50	50,1 - 100	100,1 - 200	200,1 - 500
Глушковский							
Число организаций, единиц	...	-	-	-	-
в процентах от общего числа организаций	...	-	-	-	-
в процентах от числа организаций, имеющих землю	...	-	-	-	-
Общая площадь земли, га	...	-	-	-	-
в процентах от общей площади земли	...	-	-	-	-
в среднем на одну организацию, га	...	-	-	-	-
Горшеченский							
Число организаций, единиц	...	-	-	-	-	-	...
в процентах от общего числа организаций	...	-	-	-	-	-	...
в процентах от числа организаций, имеющих землю	...	-	-	-	-	-	...
Общая площадь земли, га	...	-	-	-	-	-	...
в процентах от общей площади земли	...	-	-	-	-	-	...
в среднем на одну организацию, га	...	-	-	-	-	-	...
Дмитриевский							
Число организаций, единиц	-	-	-
в процентах от общего числа организаций	-	-	-
в процентах от числа организаций, имеющих землю	-	-	-
Общая площадь земли, га	-	-	-
в процентах от общей площади земли	-	-	-
в среднем на одну организацию, га	-	-	-
Железногорский							
Число организаций, единиц	-	...	4	...
в процентах от общего числа организаций	-	...	17,4	...
в процентах от числа организаций, имеющих землю	-	...	18,2	...
Общая площадь земли, га	-	...	558,5	...
в процентах от общей площади земли	-	...	0,7	...
в среднем на одну организацию, га	-	...	139,6	...

имевшие земельную площадь, га:								Сельско-хозяйственные организации, не имевшие земельной площади	Итого
500,1- 1500	1500,1 - 3000	3000,1 - 4000	4000,1 - 6000	6000,1 - 10000	10000,1 - 40000	свыше 40000	всего		
...	-	13	4	17
...	-	76,5	23,5	100
...	-	100	x	x
...	-	60909,8	x	60909,8
...	-	100	x	100
...	-	4685,4	x	3582,9
...	-	9	5	14
...	-	64,3	35,7	100
...	-	100	x	x
...	-	26074,2	x	26074,2
...	-	100	x	100
...	-	2897,1	x	1862,4
4	...	-	-	-	3	-	13	...	15
26,7	...	-	-	-	20,0	-	86,7	...	100
30,8	...	-	-	-	23,1	-	100	x	x
3149,4	...	-	-	-	87578,6	-	93219,5	x	93219,5
3,4	...	-	-	-	93,9	-	100	x	100
787,4	...	-	-	-	29192,9	-	7170,7	x	6214,6
5	...	-	-	...	22	...	23
21,7	...	-	-	...	95,7	...	100
22,7	...	-	-	...	100	x	x
5468,0	...	-	-	...	81638,8	x	81638,8
6,7	...	-	-	...	100	x	100
1093,6	...	-	-	...	3710,9	x	3549,5

	Сельскохозяйственные организации,						
	до 4,1	4,1 - 10	10,1 - 20	20,1 - 50	50,1 - 100	100,1 - 200	200,1 - 500
Золотухинский							
Число организаций, единиц	...	-	-	-	-	-	...
в процентах от общего числа организаций	...	-	-	-	-	-	...
в процентах от числа организаций, имеющих землю	...	-	-	-	-	-	...
Общая площадь земли, га	...	-	-	-	-	-	...
в процентах от общей площади земли	...	-	-	-	-	-	...
в среднем на одну организацию, га	...	-	-	-	-	-	...
Касторенский							
Число организаций, единиц	-	-	-	-	-	-	...
в процентах от общего числа организаций	-	-	-	-	-	-	...
в процентах от числа организаций, имеющих землю	-	-	-	-	-	-	...
Общая площадь земли, га	-	-	-	-	-	-	...
в процентах от общей площади земли	-	-	-	-	-	-	...
в среднем на одну организацию, га	-	-	-	-	-	-	...
Коньшевский							
Число организаций, единиц	-	-	...	-	-	-	...
в процентах от общего числа организаций	-	-	...	-	-	-	...
в процентах от числа организаций, имеющих землю	-	-	...	-	-	-	...
Общая площадь земли, га	-	-	...	-	-	-	...
в процентах от общей площади земли	-	-	...	-	-	-	...
в среднем на одну организацию, га	-	-	...	-	-	-	...
Корневский							
Число организаций, единиц	-	-	...	-	-
в процентах от общего числа организаций	-	-	...	-	-
в процентах от числа организаций, имеющих землю	-	-	...	-	-
Общая площадь земли, га	-	-	...	-	-
в процентах от общей площади земли	-	-	...	-	-
в среднем на одну организацию, га	-	-	...	-	-

имевшие земельную площадь, га:								Сельско-хозяйственные организации, не имевшие земельной площади	Итого
500,1 - 1500	1500,1 - 3000	3000,1 - 4000	4000,1 - 6000	6000,1 - 10000	10000,1 - 40000	свыше 40000	всего		
4	...	-	-	...	10	...	11
36,4	...	-	-	...	90,9	...	100
40,0	...	-	-	...	100	x	x
3853,4	...	-	-	...	100764,0	x	100764,0
3,8	...	-	-	...	100	x	100
963,4	...	-	-	...	10076,4	x	9160,4
4	...	-	-	12	3	15
26,7	...	-	-	80,0	20,0	100
33,3	...	-	-	100	x	x
3288,5	...	-	-	119654,1	x	119654,1
2,7	...	-	-	100	x	100
822,1	...	-	-	9971,2	x	7976,9
3	-	-	-	9	-	9
33,3	-	-	-	100	-	100
33,3	-	-	-	100	x	x
2315,0	-	-	-	15519,0	x	15519,0
14,9	-	-	-	100	x	100
771,7	-	-	-	1724,3	x	1724,3
...	3	-	3	...	-	-	12	-	12
...	25,0	-	25,0	...	-	-	100	-	100
...	25,0	-	25,0	...	-	-	100	x	x
...	6607,0	-	15935,5	...	-	-	33383,4	x	33383,4
...	19,8	-	47,7	...	-	-	100	x	100
...	2202,3	-	5311,8	...	-	-	2782,0	x	2782,0

	Сельскохозяйственные организации,						
	до 4,1	4,1 - 10	10,1 - 20	20,1 - 50	50,1 - 100	100,1 - 200	200,1 - 500
Курский							
Число организаций, единиц	-	6
в процентах от общего числа организаций	-	24,0
в процентах от числа организаций, имеющих землю	-	25,0
Общая площадь земли, га	-	2077,6
в процентах от общей площади земли	-	2,4
в среднем на одну организацию, га	-	346,3
Курчатовский							
Число организаций, единиц	...	-	-	...	-	-	-
в процентах от общего числа организаций	...	-	-	...	-	-	-
в процентах от числа организаций, имеющих землю	...	-	-	...	-	-	-
Общая площадь земли, га	...	-	-	...	-	-	-
в процентах от общей площади земли	...	-	-	...	-	-	-
в среднем на одну организацию, га	...	-	-	...	-	-	-
Львовский							
Число организаций, единиц	-	...	-	-
в процентах от общего числа организаций	-	...	-	-
в процентах от числа организаций, имеющих землю	-	...	-	-
Общая площадь земли, га	-	...	-	-
в процентах от общей площади земли	-	...	-	-
в среднем на одну организацию, га	-	...	-	-
Мантуровский							
Число организаций, единиц	-	-	-	-	...	-	...
в процентах от общего числа организаций	-	-	-	-	...	-	...
в процентах от числа организаций, имеющих землю	-	-	-	-	...	-	...
Общая площадь земли, га	-	-	-	-	...	-	...
в процентах от общей площади земли	-	-	-	-	...	-	...
в среднем на одну организацию, га	-	-	-	-	...	-	...

имевшие земельную площадь, га:								Сельско-хозяйственные организации, не имевшие земельной площади	Итого
500,1 - 1500	1500,1 - 3000	3000,1 - 4000	4000,1 - 6000	6000,1 - 10000	10000,1 - 40000	свыше 40000	всего		
...	5	-	24	...	25
...	20,0	-	96,0	...	100
...	20,8	-	100	x	x
...	10879,9	-	88098,6	x	88098,6
...	12,3	-	100	x	100
...	2176,0	-	3670,8	x	3523,9
...	...	-	...	-	-	-	7	-	7
...	...	-	...	-	-	-	100	-	100
...	...	-	...	-	-	-	100	x	x
...	...	-	...	-	-	-	9456,8	x	9456,8
...	...	-	...	-	-	-	100	x	100
...	...	-	...	-	-	-	1351,0	x	1351,0
...	3	...	-	-	...	-	13	...	14
...	21,4	...	-	-	...	-	92,9	...	100
...	23,1	...	-	-	...	-	100	x	x
...	6990,0	...	-	-	...	-	38453,0	x	38453,0
...	18,2	...	-	-	...	-	100	x	100
...	2330,0	...	-	-	...	-	2957,9	x	2746,6
...	4	-	-	10	3	13
...	30,8	-	-	76,9	23,1	100
...	40,0	-	-	100	x	x
...	7670,0	-	-	31277,8	x	31277,8
...	24,5	-	-	100	x	100
...	1917,5	-	-	3127,8	x	2406,0

	Сельскохозяйственные организации,						
	до 4,1	4,1 - 10	10,1 - 20	20,1 - 50	50,1 - 100	100,1 - 200	200,1 - 500
Медвенский							
Число организаций, единиц	-	-	-	-	-	-	-
в процентах от общего числа организаций	-	-	-	-	-	-	-
в процентах от числа организаций, имеющих землю	-	-	-	-	-	-	-
Общая площадь земли, га	-	-	-	-	-	-	-
в процентах от общей площади земли	-	-	-	-	-	-	-
в среднем на одну организацию, га	-	-	-	-	-	-	-
Обоянский							
Число организаций, единиц	-	-	...	-	3
в процентах от общего числа организаций	-	-	...	-	21,4
в процентах от числа организаций, имеющих землю	-	-	...	-	25,0
Общая площадь земли, га	-	-	...	-	1008,0
в процентах от общей площади земли	-	-	...	-	2,7
в среднем на одну организацию, га	-	-	...	-	336,0
Октябрьский							
Число организаций, единиц	-	-	-	...	-	...	3
в процентах от общего числа организаций	-	-	-	...	-	...	23,1
в процентах от числа организаций, имеющих землю	-	-	-	...	-	...	37,5
Общая площадь земли, га	-	-	-	...	-	...	1085,0
в процентах от общей площади земли	-	-	-	...	-	...	15,7
в среднем на одну организацию, га	-	-	-	...	-	...	361,7
Поныровский							
Число организаций, единиц	-	-	-	-	-	...	-
в процентах от общего числа организаций	-	-	-	-	-	...	-
в процентах от числа организаций, имеющих землю	-	-	-	-	-	...	-
Общая площадь земли, га	-	-	-	-	-	...	-
в процентах от общей площади земли	-	-	-	-	-	...	-
в среднем на одну организацию, га	-	-	-	-	-	...	-

имевшие земельную площадь, га:								Сельско-хозяйственные организации, не имевшие земельной площади	Итого
500,1 - 1500	1500,1 - 3000	3000,1 - 4000	4000,1 - 6000	6000,1 - 10000	10000,1 - 40000	свыше 40000	всего		
...	3	-	10	...	11
...	27,3	-	90,9	...	100
...	30,0	-	100	x	x
...	15163,0	-	72952,0	x	72952,0
...	20,8	-	100	x	100
...	5054,3	-	7295,2	x	6632,0
...	...	3	-	-	...	-	12	...	14
...	...	21,4	-	-	...	-	85,7	...	100
...	...	25,0	-	-	...	-	100	x	x
...	...	10016,0	-	-	...	-	37631,3	x	37631,3
...	...	26,6	-	-	...	-	100	x	100
...	...	3338,7	-	-	...	-	3135,9	x	2688,0
...	-	-	...	-	-	-	8	5	13
...	-	-	...	-	-	-	61,5	38,5	100
...	-	-	...	-	-	-	100	x	x
...	-	-	...	-	-	-	6903,6	x	6903,6
...	-	-	...	-	-	-	100	x	100
...	-	-	...	-	-	-	863,0	x	531,0
3	...	-	-	-	-	-	5	-	5
60,0	...	-	-	-	-	-	100	-	100
60,0	...	-	-	-	-	-	100	x	x
3404,0	...	-	-	-	-	-	5819,4	x	5819,4
58,5	...	-	-	-	-	-	100	x	100
1134,7	...	-	-	-	-	-	1163,9	x	1163,9

	Сельскохозяйственные организации,						
	до 4,1	4,1 - 10	10,1 - 20	20,1 - 50	50,1 - 100	100,1 - 200	200,1 - 500
Пристенский							
Число организаций, единиц	-	-	-	-	-	-	...
в процентах от общего числа организаций	-	-	-	-	-	-	...
в процентах от числа организаций, имеющих землю	-	-	-	-	-	-	...
Общая площадь земли, га	-	-	-	-	-	-	...
в процентах от общей площади земли	-	-	-	-	-	-	...
в среднем на одну организацию, га	-	-	-	-	-	-	...
Рыльский							
Число организаций, единиц	-	-	-	-	-
в процентах от общего числа организаций	-	-	-	-	-
в процентах от числа организаций, имеющих землю	-	-	-	-	-
Общая площадь земли, га	-	-	-	-	-
в процентах от общей площади земли	-	-	-	-	-
в среднем на одну организацию, га	-	-	-	-	-
Советский							
Число организаций, единиц	-	-	-	-	...	-	3
в процентах от общего числа организаций	-	-	-	-	...	-	13,0
в процентах от числа организаций, имеющих землю	-	-	-	-	...	-	17,6
Общая площадь земли, га	-	-	-	-	...	-	1252,7
в процентах от общей площади земли	-	-	-	-	...	-	1,5
в среднем на одну организацию, га	-	-	-	-	...	-	417,6
Солнцевский							
Число организаций, единиц	-	-	-	-	-	-	-
в процентах от общего числа организаций	-	-	-	-	-	-	-
в процентах от числа организаций, имеющих землю	-	-	-	-	-	-	-
Общая площадь земли, га	-	-	-	-	-	-	-
в процентах от общей площади земли	-	-	-	-	-	-	-
в среднем на одну организацию, га	-	-	-	-	-	-	-

имевшие земельную площадь, га:								Сельско-хозяйственные организации, не имевшие земельной площади	Итого
500,1 - 1500	1500,1 - 3000	3000,1 - 4000	4000,1 - 6000	6000,1 - 10000	10000,1 - 40000	свыше 40000	всего		
...	-	-	-	...	6	...	7
...	-	-	-	...	85,7	...	100
...	-	-	-	...	100	x	x
...	-	-	-	...	94416,6	x	94416,6
...	-	-	-	...	100	x	100
...	-	-	-	...	15736,1	x	13488,1
...	4	-	14	...	16
...	25,0	-	87,5	...	100
...	28,6	-	100	x	x
...	19377,9	-	74647,6	x	74647,6
...	26,0	-	100	x	100
...	4844,5	-	5332,0	x	4665,5
4	...	-	3	-	3	-	17	6	23
17,4	...	-	13,0	-	13,0	-	73,9	26,1	100
23,5	...	-	17,6	-	17,6	-	100	x	x
3262,2	...	-	14748,0	-	59445,0	-	83176,1	x	83176,1
3,9	...	-	17,7	-	71,5	-	100	x	100
815,6	...	-	4916,0	-	19815,0	-	4892,7	x	3616,4
-	3	-	...	-	7	-	7
-	42,9	-	...	-	100	-	100
-	42,9	-	...	-	100	x	x
-	6119,0	-	...	-	48747,8	x	48747,8
-	12,6	-	...	-	100	x	100
-	2039,7	-	...	-	6964,0	x	6964,0

	Сельскохозяйственные организации,						
	до 4,1	4,1 - 10	10,1 - 20	20,1 - 50	50,1 - 100	100,1 - 200	200,1 - 500
Суджанский							
Число организаций, единиц	-	-	-	-	3
в процентах от общего числа организаций	-	-	-	-	21,4
в процентах от числа организаций, имеющих землю	-	-	-	-	21,4
Общая площадь земли, га	-	-	-	-	257,0
в процентах от общей площади земли	-	-	-	-	0,6
в среднем на одну организацию, га	-	-	-	-	85,7
Тимский							
Число организаций, единиц	-	-	-	-
в процентах от общего числа организаций	-	-	-	-
в процентах от числа организаций, имеющих землю	-	-	-	-
Общая площадь земли, га	-	-	-	-
в процентах от общей площади земли	-	-	-	-
в среднем на одну организацию, га	-	-	-	-
Фатежский							
Число организаций, единиц	-	-	-	...
в процентах от общего числа организаций	-	-	-	...
в процентах от числа организаций, имеющих землю	-	-	-	...
Общая площадь земли, га	-	-	-	...
в процентах от общей площади земли	-	-	-	...
в среднем на одну организацию, га	-	-	-	...
Хомутовский							
Число организаций, единиц	-	-	...	-	-	-	-
в процентах от общего числа организаций	-	-	...	-	-	-	-
в процентах от числа организаций, имеющих землю	-	-	...	-	-	-	-
Общая площадь земли, га	-	-	...	-	-	-	-
в процентах от общей площади земли	-	-	...	-	-	-	-
в среднем на одну организацию, га	-	-	...	-	-	-	-

имевшие земельную площадь, га:								Сельско-хозяйственные организации, не имевшие земельной площади	Итого
500,1 - 1500	1500,1 - 3000	3000,1 - 4000	4000,1 - 6000	6000,1 - 10000	10000,1 - 40000	свыше 40000	всего		
3	...	-	-	-	14	-	14
21,4	...	-	-	-	100	-	100
21,4	...	-	-	-	100	x	x
2162,0	...	-	-	-	44708,9	x	44708,9
4,8	...	-	-	-	100	x	100
720,7	...	-	-	-	3193,5	x	3193,5
4	4	-	-	-	14	...	16
25,0	25,0	-	-	-	87,5	...	100
28,6	28,6	-	-	-	100	x	x
3939,7	9431,0	-	-	-	21920,1	x	21920,1
18,0	43,0	-	-	-	100	x	100
984,9	2357,8	-	-	-	1565,7	x	1370,0
-	...	-	...	-	-	...	10	12	22
-	...	-	...	-	-	...	45,5	54,5	100
-	...	-	...	-	-	...	100	x	x
-	...	-	...	-	-	...	201286,2	x	201286,2
-	...	-	...	-	-	...	100	x	100
-	...	-	...	-	-	...	20128,6	x	9149,4
-	...	-	-	-	6	...	7
-	...	-	-	-	85,7	...	100
-	...	-	-	-	100	x	x
-	...	-	-	-	16686,2	x	16686,2
-	...	-	-	-	100	x	100
-	...	-	-	-	2781,0	x	2383,7

	Сельскохозяйственные организации,						
	до 4,1	4,1 - 10	10,1 - 20	20,1 - 50	50,1 - 100	100,1 - 200	200,1 - 500
Черемисиновский							
Число организаций, единиц	-	...	-	-	-	...	-
в процентах от общего числа организаций	-	...	-	-	-	...	-
в процентах от числа организаций, имеющих землю	-	...	-	-	-	...	-
Общая площадь земли, га	-	...	-	-	-	...	-
в процентах от общей площади земли	-	...	-	-	-	...	-
в среднем на одну организацию, га	-	...	-	-	-	...	-
Щигровский							
Число организаций, единиц	-	-	-	-	...	-	3
в процентах от общего числа организаций	-	-	-	-	...	-	17,6
в процентах от числа организаций, имеющих землю	-	-	-	-	...	-	20,0
Общая площадь земли, га	-	-	-	-	...	-	1187,0
в процентах от общей площади земли	-	-	-	-	...	-	2,4
в среднем на одну организацию, га	-	-	-	-	...	-	395,7
Городские округа							
Число организаций, единиц	-	-	...	-	-	-	-
в процентах от общего числа организаций	-	-	...	-	-	-	-
в процентах от числа организаций, имеющих землю	-	-	...	-	-	-	-
Общая площадь земли, га	-	-	...	-	-	-	-
в процентах от общей площади земли	-	-	...	-	-	-	-
в среднем на одну организацию, га	-	-	...	-	-	-	-
город Курск							
Число организаций, единиц	-	-	...	-	-	-	-
в процентах от общего числа организаций	-	-	...	-	-	-	-
в процентах от числа организаций, имеющих землю	-	-	...	-	-	-	-
Общая площадь земли, га	-	-	...	-	-	-	-
в процентах от общей площади земли	-	-	...	-	-	-	-
в среднем на одну организацию, га	-	-	...	-	-	-	-

имевшие земельную площадь, га:								Сельско-хозяйственные организации, не имевшие земельной площади	Итого
500,1 - 1500	1500,1 - 3000	3000,1 - 4000	4000,1 - 6000	6000,1 - 10000	10000,1 - 40000	свыше 40000	всего		
...	3	...	4	-	...	-	13	-	13
...	23,1	...	30,8	-	...	-	100	-	100
...	23,1	...	30,8	-	...	-	100	x	x
...	7164,0	...	18903,5	-	...	-	46766,6	x	46766,6
...	15,3	...	40,4	-	...	-	100	x	100
...	2388,0	...	4725,9	-	...	-	3597,4	x	3597,4
7	...	-	...	-	...	-	15	...	17
41,2	...	-	...	-	...	-	88,2	...	100
46,7	...	-	...	-	...	-	100	x	x
5715,0	...	-	...	-	...	-	48723,2	x	48723,2
11,7	...	-	...	-	...	-	100	x	100
816,4	...	-	...	-	...	-	3248,2	x	2866,1
-	...	-	-	-	-	-	...	3	5
-	...	-	-	-	-	-	...	60,0	100
-	...	-	-	-	-	-	...	x	x
-	...	-	-	-	-	-	...	x	...
-	...	-	-	-	-	-	...	x	...
-	...	-	-	-	-	-	...	x	...
-	...	-	-	-	-	-	...	x	...

	Сельскохозяйственные организации,						
	до 4,1	4,1 - 10	10,1 - 20	20,1 - 50	50,1 - 100	100,1 - 200	200,1 - 500
город Железногорск							
Число организаций, единиц	-	-	-	-	-	-	-
в процентах от общего числа организаций	-	-	-	-	-	-	-
в процентах от числа организаций, имеющих землю	-	-	-	-	-	-	-
Общая площадь земли, га	-	-	-	-	-	-	-
в процентах от общей площади земли	-	-	-	-	-	-	-
в среднем на одну организацию, га	-	-	-	-	-	-	-
город Курчатов							
Число организаций, единиц	-	-	-	-	-	-	-
в процентах от общего числа организаций	-	-	-	-	-	-	-
в процентах от числа организаций, имеющих землю	-	-	-	-	-	-	-
Общая площадь земли, га	-	-	-	-	-	-	-
в процентах от общей площади земли	-	-	-	-	-	-	-
в среднем на одну организацию, га	-	-	-	-	-	-	-
город Льгов							
Число организаций, единиц	-	-	-	-	-	-	-
в процентах от общего числа организаций	-	-	-	-	-	-	-
в процентах от числа организаций, имеющих землю	-	-	-	-	-	-	-
Общая площадь земли, га	-	-	-	-	-	-	-
в процентах от общей площади земли	-	-	-	-	-	-	-
в среднем на одну организацию, га	-	-	-	-	-	-	-
город Щигры							
Число организаций, единиц	-	-	-	-	-	-	-
в процентах от общего числа организаций	-	-	-	-	-	-	-
в процентах от числа организаций, имеющих землю	-	-	-	-	-	-	-
Общая площадь земли, га	-	-	-	-	-	-	-
в процентах от общей площади земли	-	-	-	-	-	-	-
в среднем на одну организацию, га	-	-	-	-	-	-	-

имевшие земельную площадь, га:								Сельско-хозяйственные организации, не имевшие земельной площади	Итого
500,1 - 1500	1500,1 - 3000	3000,1 - 4000	4000,1 - 6000	6000,1 - 10000	10000,1 - 40000	свыше 40000	всего		
-	-	-	-	-	-	-	-	-	-
-	-	-	-	-	-	-	-	-	-
-	-	-	-	-	-	-	-	X	X
-	-	-	-	-	-	-	-	X	-
-	-	-	-	-	-	-	-	X	-
-	-	-	-	-	-	-	-	X	-
-	-	-	-	-	-	-	-	-	-
-	-	-	-	-	-	-	-	-	-
-	-	-	-	-	-	-	-	X	X
-	-	-	-	-	-	-	-	X	-
-	-	-	-	-	-	-	-	X	-
-	-	-	-	-	-	-	-	X	-
-	-	-	-	-	-	-	-	X	-
-	-	-	-	-	-	-	-	X	X
-	-	-	-	-	-	-	-	X	-
-	-	-	-	-	-	-	-	X	-
-	-	-	-	-	-	-	-	X	-
-	-	-	-	-	-	-	-	X	-

41. ГРУППИРОВКА ПОДСОБНЫХ СЕЛЬСКОХОЗЯЙСТВЕННЫХ ПРЕДПРИЯТИЙ

(на 1 июля)

	Подсобные сельскохозяйственные предприятия			
	до 50,1	50,1 - 100	100,1 - 200	200,1 - 500
Курская область				
Число организаций, единиц	9	9	7	15
в процентах от общего числа организаций	15,0	15,0	11,7	25,0
в процентах от числа организаций, имеющих землю	18,4	18,4	14,3	30,6
Общая площадь земли, га	187,2	664,4	1023,1	4887,7
в процентах от общей площади земли	0,8	3,0	4,6	22,1
в среднем на одну организацию, га	20,8	73,8	146,2	325,8
Муниципальные районы				
Число организаций, единиц	8	9	7	15
в процентах от общего числа организаций	13,8	15,5	12,1	25,9
в процентах от числа организаций, имеющих землю	17,0	19,1	14,9	31,9
Общая площадь земли, га	173,0	664,4	1023,1	4887,7
в процентах от общей площади земли	0,9	3,3	5,1	24,2
в среднем на одну организацию, га	21,6	73,8	146,2	325,8
Беловский				
Число организаций, единиц	-
в процентах от общего числа организаций	-
в процентах от числа организаций, имеющих землю	-
Общая площадь земли, га	-
в процентах от общей площади земли	-
в среднем на одну организацию, га	-
Большесолдатский				
Число организаций, единиц	-	-	-	-
в процентах от общего числа организаций	-	-	-	-
в процентах от числа организаций, имеющих землю	-	-	-	-
Общая площадь земли, га	-	-	-	-
в процентах от общей площади земли	-	-	-	-
в среднем на одну организацию, га	-	-	-	-
Глушковский				
Число организаций, единиц	-	-	-	-
в процентах от общего числа организаций	-	-	-	-
в процентах от числа организаций, имеющих землю	-	-	-	-
Общая площадь земли, га	-	-	-	-
в процентах от общей площади земли	-	-	-	-
в среднем на одну организацию, га	-	-	-	-

НЕСЕЛЬСКОХОЗЯЙСТВЕННЫХ ОРГАНИЗАЦИЙ ПО РАЗМЕРУ ЗЕМЕЛЬНОЙ ПЛОЩАДИ

2016 года)

несельскохозяйственных организаций, имевшие земельную площадь, га:					Подсобные сельско- хозяйственные предприятия несельско- хозяйственных организаций, не имеющие земельной площади	Итого
500,1- 1500	1500,1 - 3000	3000,1 - 4000	свыше 40000	всего		
3	6	-	-	49	11	60
5,0	10,0	-	-	81,7	18,3	100
6,1	12,2	-	-	100	x	x
2328,0	13033,2	-	-	22123,6	x	22123,6
10,5	58,9	-	-	100	x	100
776,0	2172,2	-	-	451,5	x	368,7
3	5	-	-	47	11	58
5,2	8,6	-	-	81,0	19,0	100
6,4	10,6	-	-	100	x	x
2328,0	11133,2	-	-	20209,4	x	20209,4
11,5	55,1	-	-	100	x	100
776,0	2226,6	-	-	430,0	x	348,4
-	-	-	-	3	-	3
-	-	-	-	100	-	100
-	-	-	-	100	x	x
-	-	-	-	611,0	x	611,0
-	-	-	-	100	x	100
-	-	-	-	203,7	x	203,7
-	-	-	-	-	-	-
-	-	-	-	-	-	-
-	-	-	-	-	x	x
-	-	-	-	-	x	-
-	-	-	-	-	x	-
-	-	-	-	-	x	-
-	-	-	-	-	x	-
-	-	-	-	-	x	-
-	-	-	-	-
-	-	-	-	-
-	-	-	-	-	x	x
-	-	-	-	-	x	-
-	-	-	-	-	x	-
-	-	-	-	-	x	-

	Подсобные сельскохозяйственные предприятия			
	до 50,1	50,1 - 100	100,1 - 200	200,1 - 500
Горшеченский				
Число организаций, единиц	-	-	-	-
в процентах от общего числа организаций	-	-	-	-
в процентах от числа организаций, имеющих землю	-	-	-	-
Общая площадь земли, га	-	-	-	-
в процентах от общей площади земли	-	-	-	-
в среднем на одну организацию, га	-	-	-	-
Дмитриевский				
Число организаций, единиц	-	-	-	-
в процентах от общего числа организаций	-	-	-	-
в процентах от числа организаций, имеющих землю	-	-	-	-
Общая площадь земли, га	-	-	-	-
в процентах от общей площади земли	-	-	-	-
в среднем на одну организацию, га	-	-	-	-
Железногорский				
Число организаций, единиц	-	-	-	-
в процентах от общего числа организаций	-	-	-	-
в процентах от числа организаций, имеющих землю	-	-	-	-
Общая площадь земли, га	-	-	-	-
в процентах от общей площади земли	-	-	-	-
в среднем на одну организацию, га	-	-	-	-
Золотухинский				
Число организаций, единиц	...	-	-	...
в процентах от общего числа организаций	...	-	-	...
в процентах от числа организаций, имеющих землю	...	-	-	...
Общая площадь земли, га	...	-	-	...
в процентах от общей площади земли	...	-	-	...
в среднем на одну организацию, га	...	-	-	...
Касторенский				
Число организаций, единиц	-	-	-	...
в процентах от общего числа организаций	-	-	-	...
в процентах от числа организаций, имеющих землю	-	-	-	...
Общая площадь земли, га	-	-	-	...
в процентах от общей площади земли	-	-	-	...
в среднем на одну организацию, га	-	-	-	...
Коньшевский				
Число организаций, единиц	-	-	-	-
в процентах от общего числа организаций	-	-	-	-
в процентах от числа организаций, имеющих землю	-	-	-	-
Общая площадь земли, га	-	-	-	-
в процентах от общей площади земли	-	-	-	-
в среднем на одну организацию, га	-	-	-	-

несельскохозяйственных организаций, имевшие земельную площадь, га:					Подсобные сельскохозяйственные предприятия несельскохозяйственных организаций, не имеющие земельной площади	Итого
500,1- 1500	1500,1 - 3000	3000,1 - 4000	свыше 40000	всего		
-	...	-	-	3
-	...	-	-	100
-	...	-	-	...	X	X
-	...	-	-	...	X	...
-	...	-	-	...	X	...
-	...	-	-	...	X	...
-	-	-	-	-
-	-	-	-	-
-	-	-	-	-	X	X
-	-	-	-	-	X	-
-	-	-	-	-	X	-
-	-	-	-	-	X	-
-	-	-	-	-	X	-
...	-	-	-	3	-	3
...	-	-	-	100	-	100
...	-	-	-	100	X	X
...	-	-	-	775,0	X	775,0
...	-	-	-	100	X	100
...	-	-	-	258,3	X	258,3
-	-	-	-
-	-	-	-
-	-	-	-	...	X	X
-	-	-	-	...	X	...
-	-	-	-	...	X	...
-	-	-	-	...	X	...
-	-	-	-	-	-	-
-	-	-	-	-	-	-
-	-	-	-	-	X	X
-	-	-	-	-	X	-
-	-	-	-	-	X	-
-	-	-	-	-	X	-

	Подсобные сельскохозяйственные предприятия			
	до 50,1	50,1 - 100	100,1 - 200	200,1 - 500
Корневский				
Число организаций, единиц	...	-	-	...
в процентах от общего числа организаций	...	-	-	...
в процентах от числа организаций, имеющих землю	...	-	-	...
Общая площадь земли, га	...	-	-	...
в процентах от общей площади земли	...	-	-	...
в среднем на одну организацию, га	...	-	-	...
Курский				
Число организаций, единиц	-	...
в процентах от общего числа организаций	-	...
в процентах от числа организаций, имеющих землю	-	...
Общая площадь земли, га	-	...
в процентах от общей площади земли	-	...
в среднем на одну организацию, га	-	...
Курчатовский				
Число организаций, единиц	...	-	-	-
в процентах от общего числа организаций	...	-	-	-
в процентах от числа организаций, имеющих землю	...	-	-	-
Общая площадь земли, га	...	-	-	-
в процентах от общей площади земли	...	-	-	-
в среднем на одну организацию, га	...	-	-	-
Льговский				
Число организаций, единиц	-
в процентах от общего числа организаций	-
в процентах от числа организаций, имеющих землю	-
Общая площадь земли, га	-
в процентах от общей площади земли	-
в среднем на одну организацию, га	-
Мантуровский				
Число организаций, единиц	-	-	-	...
в процентах от общего числа организаций	-	-	-	...
в процентах от числа организаций, имеющих землю	-	-	-	...
Общая площадь земли, га	-	-	-	...
в процентах от общей площади земли	-	-	-	...
в среднем на одну организацию, га	-	-	-	...

несельскохозяйственных организаций, имевшие земельную площадь, га:					Подсобные сельско- хозяйственные предприятия несельско- хозяйственных организаций, не имеющие земельной площади	Итого
500,1- 1500	1500,1 - 3000	3000,1 - 4000	свыше 40000	всего		
-	-	-	-	...	-	...
-	-	-	-	...	-	...
-	-	-	-	...	x	x
-	-	-	-	...	x	...
-	-	-	-	...	x	...
-	-	-	-	...	x	...
-	...	-	-	6	...	7
-	...	-	-	85,7	...	100
-	...	-	-	100	x	x
-	...	-	-	3739,2	x	3739,2
-	...	-	-	100	x	100
-	...	-	-	623,2	x	534,2
-	-	-	-	...	-	...
-	-	-	-	...	-	...
-	-	-	-	...	x	x
-	-	-	-	...	x	...
-	-	-	-	...	x	...
-	-	-	-	...	x	...
-	...	-	-	4	-	4
-	...	-	-	100	-	100
-	...	-	-	100	x	x
-	...	-	-	2846,0	x	2846,0
-	...	-	-	100	x	100
-	...	-	-	711,5	x	711,5
-	...	-	-	3
-	...	-	-	100
-	...	-	-	...	x	x
-	...	-	-	...	x	...
-	...	-	-	...	x	...
-	...	-	-	...	x	...

	Подсобные сельскохозяйственные предприятия			
	до 50,1	50,1 - 100	100,1 - 200	200,1 - 500
Медвенский				
Число организаций, единиц	-	-	-	-
в процентах от общего числа организаций	-	-	-	-
в процентах от числа организаций, имеющих землю	-	-	-	-
Общая площадь земли, га	-	-	-	-
в процентах от общей площади земли	-	-	-	-
в среднем на одну организацию, га	-	-	-	-
Обоянский				
Число организаций, единиц	-	-	-	...
в процентах от общего числа организаций	-	-	-	...
в процентах от числа организаций, имеющих землю	-	-	-	...
Общая площадь земли, га	-	-	-	...
в процентах от общей площади земли	-	-	-	...
в среднем на одну организацию, га	-	-	-	...
Октябрьский				
Число организаций, единиц	...	-	...	-
в процентах от общего числа организаций	...	-	...	-
в процентах от числа организаций, имеющих землю	...	-	...	-
Общая площадь земли, га	...	-	...	-
в процентах от общей площади земли	...	-	...	-
в среднем на одну организацию, га	...	-	...	-
Поньоровский				
Число организаций, единиц	-	-	-	-
в процентах от общего числа организаций	-	-	-	-
в процентах от числа организаций, имеющих землю	-	-	-	-
Общая площадь земли, га	-	-	-	-
в процентах от общей площади земли	-	-	-	-
в среднем на одну организацию, га	-	-	-	-
Пристенский				
Число организаций, единиц	-	-	-	-
в процентах от общего числа организаций	-	-	-	-
в процентах от числа организаций, имеющих землю	-	-	-	-
Общая площадь земли, га	-	-	-	-
в процентах от общей площади земли	-	-	-	-
в среднем на одну организацию, га	-	-	-	-

несельскохозяйственных организаций, имевшие земельную площадь, га:					Подсобные сельскохозяйственные предприятия несельскохозяйственных организаций, не имеющие земельной площади	Итого
500,1- 1500	1500,1 - 3000	3000,1 - 4000	свыше 40000	всего		
-	-	-	-	-	-	-
-	-	-	-	-	-	-
-	-	-	-	-	X	X
-	-	-	-	-	X	-
-	-	-	-	-	X	-
-	-	-	-	-	X	-
-	-	-	-	...	-	...
-	-	-	-	...	-	...
-	-	-	-	...	X	X
-	-	-	-	...	X	...
-	-	-	-	...	X	...
-	-	-	-	...	X	...
-	-	-	-	3	...	4
-	-	-	-	75,0	...	100
-	-	-	-	100	X	X
-	-	-	-	337,1	X	337,1
-	-	-	-	100	X	100
-	-	-	-	112,4	X	84,3
-	-	-	-	-	-	-
-	-	-	-	-	-	-
-	-	-	-	-	X	X
-	-	-	-	-	X	-
-	-	-	-	-	X	-
-	-	-	-	-	X	-
-	-	-	-	-	X	-
-	-	-	-	-	-	-
-	-	-	-	-	-	-
-	-	-	-	-	X	X
-	-	-	-	-	X	-
-	-	-	-	-	X	-
-	-	-	-	-	X	-

	Подсобные сельскохозяйственные предприятия			
	до 50,1	50,1 - 100	100,1 - 200	200,1 - 500
Рыльский				
Число организаций, единиц	-	-
в процентах от общего числа организаций	-	-
в процентах от числа организаций, имеющих землю	-	-
Общая площадь земли, га	-	-
в процентах от общей площади земли	-	-
в среднем на одну организацию, га	-	-
Советский				
Число организаций, единиц	-	...	-	...
в процентах от общего числа организаций	-	...	-	...
в процентах от числа организаций, имеющих землю	-	...	-	...
Общая площадь земли, га	-	...	-	...
в процентах от общей площади земли	-	...	-	...
в среднем на одну организацию, га	-	...	-	...
Солнцевский				
Число организаций, единиц	-	-	-	-
в процентах от общего числа организаций	-	-	-	-
в процентах от числа организаций, имеющих землю	-	-	-	-
Общая площадь земли, га	-	-	-	-
в процентах от общей площади земли	-	-	-	-
в среднем на одну организацию, га	-	-	-	-
Суджанский				
Число организаций, единиц	-	-
в процентах от общего числа организаций	-	-
в процентах от числа организаций, имеющих землю	-	-
Общая площадь земли, га	-	-
в процентах от общей площади земли	-	-
в среднем на одну организацию, га	-	-
Тимский				
Число организаций, единиц	-	-
в процентах от общего числа организаций	-	-
в процентах от числа организаций, имеющих землю	-	-
Общая площадь земли, га	-	-
в процентах от общей площади земли	-	-
в среднем на одну организацию, га	-	-

несельскохозяйственных организаций, имевшие земельную площадь, га:					Подсобные сельско- хозяйственные предприятия несельско- хозяйственных организаций, не имеющие земельной площади	Итого
500,1- 1500	1500,1 - 3000	3000,1 - 4000	свыше 40000	всего		
-	...	-	-	3	...	4
-	...	-	-	75,0	...	100
-	...	-	-	100	x	x
-	...	-	-	2408,2	x	2408,2
-	...	-	-	100	x	100
-	...	-	-	802,7	x	602,1
-	-	-	-	3	...	4
-	-	-	-	75,0	...	100
-	-	-	-	100	x	x
-	-	-	-	466,3	x	466,3
-	-	-	-	100	x	100
-	-	-	-	155,4	x	116,6
-	-	-	-	-	-	-
-	-	-	-	-	-	-
-	-	-	-	-	x	x
-	-	-	-	-	x	-
-	-	-	-	-	x	-
-	-	-	-	-	x	-
-	-	-	-	...	-	...
-	-	-	-	...	-	...
-	-	-	-	...	x	x
-	-	-	-	...	x	...
-	-	-	-	...	x	...
-	-	-	-	...	x	...
...	-	-	-	4	-	4
...	-	-	-	100	-	100
...	-	-	-	100	x	x
...	-	-	-	1408,0	x	1408,0
...	-	-	-	100	x	100
...	-	-	-	352,0	x	352,0

	Подсобные сельскохозяйственные предприятия			
	до 50,1	50,1 - 100	100,1 - 200	200,1 - 500
Фатежский				
Число организаций, единиц	-	...
в процентах от общего числа организаций	-	...
в процентах от числа организаций, имеющих землю	-	...
Общая площадь земли, га	-	...
в процентах от общей площади земли	-	...
в среднем на одну организацию, га	-	...
Хомутовский				
Число организаций, единиц	-	-	-	-
в процентах от общего числа организаций	-	-	-	-
в процентах от числа организаций, имеющих землю	-	-	-	-
Общая площадь земли, га	-	-	-	-
в процентах от общей площади земли	-	-	-	-
в среднем на одну организацию, га	-	-	-	-
Черемисиновский				
Число организаций, единиц	...	-	-	-
в процентах от общего числа организаций	...	-	-	-
в процентах от числа организаций, имеющих землю	...	-	-	-
Общая площадь земли, га	...	-	-	-
в процентах от общей площади земли	...	-	-	-
в среднем на одну организацию, га	...	-	-	-
Щигровский				
Число организаций, единиц	-	-	-	...
в процентах от общего числа организаций	-	-	-	...
в процентах от числа организаций, имеющих землю	-	-	-	...
Общая площадь земли, га	-	-	-	...
в процентах от общей площади земли	-	-	-	...
в среднем на одну организацию, га	-	-	-	...
Городские округа				
Число организаций, единиц	...	-	-	-
в процентах от общего числа организаций	...	-	-	-
в процентах от числа организаций, имеющих землю	...	-	-	-
Общая площадь земли, га	...	-	-	-
в процентах от общей площади земли	...	-	-	-
в среднем на одну организацию, га	...	-	-	-

несельскохозяйственных организаций, имевшие земельную площадь, га:					Подсобные сельско- хозяйственные предприятия несельско- хозяйственных организаций, не имеющие земельной площади	Итого
500,1- 1500	1500,1 - 3000	3000,1 - 4000	свыше 40000	всего		
-	-	-	-	3	-	3
-	-	-	-	100	-	100
-	-	-	-	100	x	x
-	-	-	-	384,4	x	384,4
-	-	-	-	100	x	100
-	-	-	-	128,1	x	128,1
-	-	-	-	-	-	-
-	-	-	-	-	-	-
-	-	-	-	-	x	x
-	-	-	-	-	x	-
-	-	-	-	-	x	-
-	-	-	-	-	x	-
-	-	-	-	...	-	...
-	-	-	-	...	-	...
-	-	-	-	...	x	x
-	-	-	-	...	x	...
-	-	-	-	...	x	...
-	-	-	-	...	x	...
...	-	-	-	...	-	...
...	-	-	-	...	-	...
...	-	-	-	...	x	x
...	-	-	-	...	x	...
...	-	-	-	...	x	...
...	-	-	-	...	x	...
-	...	-	-	...	-	...
-	...	-	-	...	-	...
-	...	-	-	...	x	x
-	...	-	-	...	x	...
-	...	-	-	...	x	...
-	...	-	-	...	x	...

	Подсобные сельскохозяйственные предприятия			
	до 50,1	50,1 - 100	100,1 - 200	200,1 - 500
город Курск				
Число организаций, единиц	...	-	-	-
в процентах от общего числа организаций	...	-	-	-
в процентах от числа организаций, имеющих землю	...	-	-	-
Общая площадь земли, га	...	-	-	-
в процентах от общей площади земли	...	-	-	-
в среднем на одну организацию, га	...	-	-	-
город Железногорск				
Число организаций, единиц	-	-	-	-
в процентах от общего числа организаций	-	-	-	-
в процентах от числа организаций, имеющих землю	-	-	-	-
Общая площадь земли, га	-	-	-	-
в процентах от общей площади земли	-	-	-	-
в среднем на одну организацию, га	-	-	-	-
город Курчатов				
Число организаций, единиц	-	-	-	-
в процентах от общего числа организаций	-	-	-	-
в процентах от числа организаций, имеющих землю	-	-	-	-
Общая площадь земли, га	-	-	-	-
в процентах от общей площади земли	-	-	-	-
в среднем на одну организацию, га	-	-	-	-
город Льгов				
Число организаций, единиц	-	-	-	-
в процентах от общего числа организаций	-	-	-	-
в процентах от числа организаций, имеющих землю	-	-	-	-
Общая площадь земли, га	-	-	-	-
в процентах от общей площади земли	-	-	-	-
в среднем на одну организацию, га	-	-	-	-
город Щигры				
Число организаций, единиц	-	-	-	-
в процентах от общего числа организаций	-	-	-	-
в процентах от числа организаций, имеющих землю	-	-	-	-
Общая площадь земли, га	-	-	-	-
в процентах от общей площади земли	-	-	-	-
в среднем на одну организацию, га	-	-	-	-

несельскохозяйственных организаций, имевшие земельную площадь, га:					Подсобные сельскохозяйственные предприятия несельскохозяйственных организаций, не имеющие земельной площади	Итого
500,1- 1500	1500,1 - 3000	3000,1 - 4000	свыше 40000	всего		
-	...	-	-	...	-	...
-	...	-	-	...	-	...
-	...	-	-	...	X	X
-	...	-	-	...	X	...
-	...	-	-	...	X	...
-	...	-	-	...	X	...
-	-	-	-	-	-	-
-	-	-	-	-	-	-
-	-	-	-	-	X	X
-	-	-	-	-	X	-
-	-	-	-	-	X	-
-	-	-	-	-	X	-
-	-	-	-	-	X	-
-	-	-	-	-	-	-
-	-	-	-	-	-	-
-	-	-	-	-	X	X
-	-	-	-	-	X	-
-	-	-	-	-	X	-
-	-	-	-	-	X	-

42. ГРУППИРОВКА КРЕСТЬЯНСКИХ (ФЕРМЕРСКИХ) ХОЗЯЙСТВ И

(на 1 июля

	Хозяйства, имевшие					
	до 4,1	4,1 - 10	10,1 - 20	20,1 - 50	50,1 - 100	100,1 - 200
Курская область						
Число крестьянских (фермерских) хозяйств и индивидуальных предпринимателей, единиц	35	48	51	145	162	169
в процентах от общего числа хозяйств	3,0	4,1	4,3	12,3	13,7	14,3
в процентах от числа хозяйств, имеющих землю	3,4	4,6	4,9	14,0	15,7	16,3
Общая площадь земли, га	59,8	347,4	807,9	5337,8	12285,8	24708,1
в процентах от общей площади земли	0,0	0,1	0,2	1,4	3,2	6,5
в среднем на одно хозяйство, га	1,7	7,2	15,8	36,8	75,8	146,2
Муниципальные районы						
Число крестьянских (фермерских) хозяйств и индивидуальных предпринимателей, единиц	35	48	51	145	162	169
в процентах от общего числа хозяйств	3,0	4,1	4,3	12,3	13,7	14,3
в процентах от числа хозяйств, имеющих землю	3,4	4,6	4,9	14,0	15,7	16,3
Общая площадь земли, га	59,8	347,4	807,9	5337,8	12285,8	24708,1
в процентах от общей площади земли	0,0	0,1	0,2	1,4	3,2	6,5
в среднем на одно хозяйство, га	1,7	7,2	15,8	36,8	75,8	146,2
Беловский						
Число крестьянских (фермерских) хозяйств и индивидуальных предпринимателей, единиц	-	-	-	9	7	12
в процентах от общего числа хозяйств	-	-	-	20,0	15,6	26,7
в процентах от числа хозяйств, имеющих землю	-	-	-	20,0	15,6	26,7
Общая площадь земли, га	-	-	-	337,3	488,0	1786,4
в процентах от общей площади земли	-	-	-	2,0	2,8	10,4
в среднем на одно хозяйство, га	-	-	-	37,5	69,7	148,9
Большесолдатский						
Число крестьянских (фермерских) хозяйств и индивидуальных предпринимателей, единиц	-	-	-	3	3	4
в процентах от общего числа хозяйств	-	-	-	11,1	11,1	14,8
в процентах от числа хозяйств, имеющих землю	-	-	-	12,0	12,0	16,0
Общая площадь земли, га	-	-	-	115,0	186,4	499,0
в процентах от общей площади земли	-	-	-	1,0	1,7	4,4
в среднем на одно хозяйство, га	-	-	-	38,3	62,1	124,8
Глушковский						
Число крестьянских (фермерских) хозяйств и индивидуальных предпринимателей, единиц	-	...	5	...
в процентах от общего числа хозяйств	-	...	35,7	...
в процентах от числа хозяйств, имеющих землю	-	...	38,5	...
Общая площадь земли, га	-	...	365,2	...
в процентах от общей площади земли	-	...	18,8	...
в среднем на одно хозяйство, га	-	...	73,0	...

ИНДИВИДУАЛЬНЫХ ПРЕДПРИНИМАТЕЛЕЙ ПО РАЗМЕРУ ЗЕМЕЛЬНОЙ ПЛОЩАДИ

2016 года)

земельную площадь, га:							Хозяйства, не имевшие земельной площади	Итого
200,1 - 500	500,1- 1500	1500,1 - 3000	3000,1 - 4000	4000,1 - 6000	свыше 6000	всего		
218	161	33	5	5	2	1034	145	1179
18,5	13,7	2,8	0,4	0,4	0,2	87,7	12,3	100
21,1	15,6	3,2	0,5	0,5	0,2	100	x	x
69601,1	140161,5	66006,2	16105,0	22744,3	20160,7	378325,5	x	378325,5
18,4	37,0	17,4	4,3	6,0	5,3	100	x	100
319,3	870,6	2000,2	3221,0	4548,9	10080,4	365,9	x	320,9
218	161	33	5	5	...	1034	145	1179
18,5	13,7	2,8	0,4	0,4	...	87,7	12,3	100
21,1	15,6	3,2	0,5	0,5	...	100	x	x
69601,1	140161,5	66006,2	16105,0	22744,3	...	378325,5	x	378325,5
18,4	37,0	17,4	4,3	6,0	...	100	x	100
319,3	870,6	2000,2	3221,0	4548,9	...	365,9	x	320,9
11	3	...	-	...	-	45	-	45
24,4	6,7	...	-	...	-	100	-	100
24,4	6,7	...	-	...	-	100	x	x
3151,9	2461,3	...	-	...	-	17166,5	x	17166,5
18,4	14,3	...	-	...	-	100	x	100
286,5	820,4	...	-	...	-	381,5	x	381,5
8	6	...	-	-	-	25	...	27
29,6	22,2	...	-	-	-	92,6	...	100
32,0	24,0	...	-	-	-	100	x	x
2937,0	5151,0	...	-	-	-	11291,5	x	11291,5
26,0	45,6	...	-	-	-	100	x	100
367,1	858,5	...	-	-	-	451,7	x	418,2
...	...	-	-	-	-	13	...	14
...	...	-	-	-	-	92,9	...	100
...	...	-	-	-	-	100	x	x
...	...	-	-	-	-	1940,3	x	1940,3
...	...	-	-	-	-	100	x	100
...	...	-	-	-	-	149,3	x	138,6

	Хозяйства, имевшие					
	до 4,1	4,1 - 10	10,1 - 20	20,1 - 50	50,1 - 100	100,1 - 200
Горшеченский						
Число крестьянских (фермерских) хозяйств и индивидуальных предпринимателей, единиц	-	...	-	...	9	7
в процентах от общего числа хозяйств	-	...	-	...	12,9	10,0
в процентах от числа хозяйств, имеющих землю	-	...	-	...	20,0	15,6
Общая площадь земли, га	-	...	-	...	689,0	1049,0
в процентах от общей площади земли	-	...	-	...	3,0	4,6
в среднем на одно хозяйство, га	-	...	-	...	76,6	149,9
Дмитриевский						
Число крестьянских (фермерских) хозяйств и индивидуальных предпринимателей, единиц	...	6	-	4
в процентах от общего числа хозяйств	...	25,0	-	16,7
в процентах от числа хозяйств, имеющих землю	...	26,1	-	17,4
Общая площадь земли, га	...	44,0	-	623,5
в процентах от общей площади земли	...	0,9	-	12,2
в среднем на одно хозяйство, га	...	7,3	-	155,9
Железногорский						
Число крестьянских (фермерских) хозяйств и индивидуальных предпринимателей, единиц	9	4	6	3	...	4
в процентах от общего числа хозяйств	21,4	9,5	14,3	7,1	...	9,5
в процентах от числа хозяйств, имеющих землю	26,5	11,8	17,6	8,8	...	11,8
Общая площадь земли, га	11,9	25,8	92,5	94,3	...	620,0
в процентах от общей площади земли	0,2	0,4	1,6	1,6	...	10,8
в среднем на одно хозяйство, га	1,3	6,5	15,4	31,4	...	155,0
Золотухинский						
Число крестьянских (фермерских) хозяйств и индивидуальных предпринимателей, единиц	...	5	...	7	7	3
в процентах от общего числа хозяйств	...	10,6	...	14,9	14,9	6,4
в процентах от числа хозяйств, имеющих землю	...	10,9	...	15,2	15,2	6,5
Общая площадь земли, га	...	34,0	...	276,5	502,7	453,0
в процентах от общей площади земли	...	0,2	...	1,9	3,5	3,2
в среднем на одно хозяйство, га	...	6,8	...	39,5	71,8	151,0
Касторенский						
Число крестьянских (фермерских) хозяйств и индивидуальных предпринимателей, единиц	-	...	3	3	4	15
в процентах от общего числа хозяйств	-	...	6,8	6,8	9,1	34,1
в процентах от числа хозяйств, имеющих землю	-	...	7,1	7,1	9,5	35,7
Общая площадь земли, га	-	...	40,0	102,3	261,0	2305,3
в процентах от общей площади земли	-	...	0,2	0,6	1,4	12,4
в среднем на одно хозяйство, га	-	...	13,3	34,1	65,3	153,7
Конышевский						
Число крестьянских (фермерских) хозяйств и индивидуальных предпринимателей, единиц	-	-	-	6	...	5
в процентах от общего числа хозяйств	-	-	-	19,4	...	16,1
в процентах от числа хозяйств, имеющих землю	-	-	-	22,2	...	18,5
Общая площадь земли, га	-	-	-	260,4	...	730,0
в процентах от общей площади земли	-	-	-	2,2	...	6,1
в среднем на одно хозяйство, га	-	-	-	43,4	...	146,0

земельную площадь, га:							Хозяйства, не имевшие земельной площади	Итого
200,1 - 500	500,1- 1500	1500,1 - 3000	3000,1 - 4000	4000,1 - 6000	свыше 6000	всего		
14	7	5	-	-	-	45	25	70
20,0	10,0	7,1	-	-	-	64,3	35,7	100
31,1	15,6	11,1	-	-	-	100	x	x
4488,0	6380,0	10158,0	-	-	-	22855,0	x	22855,0
19,6	27,9	44,4	-	-	-	100	x	100
320,6	911,4	2031,6	-	-	-	507,9	x	326,5
5	4	-	-	-	-	23	...	24
20,8	16,7	-	-	-	-	95,8	...	100
21,7	17,4	-	-	-	-	100	x	x
1616,5	2786,5	-	-	-	-	5117,5	x	5117,5
31,6	54,5	-	-	-	-	100	x	100
323,3	696,6	-	-	-	-	222,5	x	213,2
3	3	...	-	-	-	34	8	42
7,1	7,1	...	-	-	-	81,0	19,0	100
8,8	8,8	...	-	-	-	100	x	x
942,0	1794,0	...	-	-	-	5755,5	x	5755,5
16,4	31,2	...	-	-	-	100	x	100
314,0	598,0	...	-	-	-	169,3	x	137,0
12	6	...	-	-	-	46	...	47
25,5	12,8	...	-	-	-	97,9	...	100
26,1	13,0	...	-	-	-	100	x	x
3836,0	4914,6	...	-	-	-	14265,2	x	14265,2
26,9	34,5	...	-	-	-	100	x	100
319,7	819,1	...	-	-	-	310,1	x	303,5
7	7	...	-	...	-	42	...	44
15,9	15,9	...	-	...	-	95,5	...	100
16,7	16,7	...	-	...	-	100	x	x
2180,6	7479,8	...	-	...	-	18587,4	x	18587,4
11,7	40,2	...	-	...	-	100	x	100
311,5	1068,5	...	-	...	-	442,6	x	422,4
8	6	-	...	-	-	27	4	31
25,8	19,4	-	...	-	-	87,1	12,9	100
29,6	22,2	-	...	-	-	100	x	x
2434,4	5364,9	-	...	-	-	11975,7	x	11975,7
20,3	44,8	-	...	-	-	100	x	100
304,3	894,2	-	...	-	-	443,5	x	386,3

	Хозяйства, имевшие					
	до 4,1	4,1 - 10	10,1 - 20	20,1 - 50	50,1 - 100	100,1 - 200
Корневский						
Число крестьянских (фермерских) хозяйств и индивидуальных предпринимателей, единиц	...	3	-
в процентах от общего числа хозяйств	...	14,3	-
в процентах от числа хозяйств, имеющих землю	...	16,7	-
Общая площадь земли, га	...	29,9	-
в процентах от общей площади земли	...	0,4	-
в среднем на одно хозяйство, га	...	10,0	-
Курский						
Число крестьянских (фермерских) хозяйств и индивидуальных предпринимателей, единиц	...	6	...	4	5	5
в процентах от общего числа хозяйств	...	12,5	...	8,3	10,4	10,4
в процентах от числа хозяйств, имеющих землю	...	16,2	...	10,8	13,5	13,5
Общая площадь земли, га	...	39,0	...	105,3	409,5	638,1
в процентах от общей площади земли	...	0,2	...	0,6	2,5	3,8
в среднем на одно хозяйство, га	...	6,5	...	26,3	81,9	127,6
Курчатовский						
Число крестьянских (фермерских) хозяйств и индивидуальных предпринимателей, единиц	4	3	3
в процентах от общего числа хозяйств	21,1	15,8	15,8
в процентах от числа хозяйств, имеющих землю	22,2	16,7	16,7
Общая площадь земли, га	165,5	217,0	411,0
в процентах от общей площади земли	4,7	6,1	11,6
в среднем на одно хозяйство, га	41,4	72,3	137,0
Льговский						
Число крестьянских (фермерских) хозяйств и индивидуальных предпринимателей, единиц	-	-	5	10	9	3
в процентах от общего числа хозяйств	-	-	9,1	18,2	16,4	5,5
в процентах от числа хозяйств, имеющих землю	-	-	11,4	22,7	20,5	6,8
Общая площадь земли, га	-	-	84,0	367,9	827,0	550,0
в процентах от общей площади земли	-	-	0,6	2,7	6,0	4,0
в среднем на одно хозяйство, га	-	-	16,8	36,8	91,9	183,3
Мантуровский						
Число крестьянских (фермерских) хозяйств и индивидуальных предпринимателей, единиц	3	5	3	...	11	7
в процентах от общего числа хозяйств	6,1	10,2	6,1	...	22,4	14,3
в процентах от числа хозяйств, имеющих землю	6,5	10,9	6,5	...	23,9	15,2
Общая площадь земли, га	3,3	36,5	47,0	...	800,4	1024,5
в процентах от общей площади земли	0,0	0,2	0,3	...	4,9	6,2
в среднем на одно хозяйство, га	1,1	7,3	15,7	...	72,8	146,4

земельную площадь, га:							Хозяйства, не имевшие земельной площади	Итого
200,1 - 500	500,1- 1500	1500,1 - 3000	3000,1 - 4000	4000,1 - 6000	свыше 6000	всего		
4	3	...	-	-	-	18	3	21
19,0	14,3	...	-	-	-	85,7	14,3	100
22,2	16,7	...	-	-	-	100	x	x
1277,6	1907,0	...	-	-	-	7193,9	x	7193,9
17,8	26,5	...	-	-	-	100	x	100
319,4	635,7	...	-	-	-	399,7	x	342,6
...	9	...	-	...	-	37	11	48
...	18,8	...	-	...	-	77,1	22,9	100
...	24,3	...	-	...	-	100	x	x
...	7399,0	...	-	...	-	16691,8	x	16691,8
...	44,3	...	-	...	-	100	x	100
...	822,1	...	-	...	-	451,1	x	347,7
3	-	...	-	-	-	18	...	19
15,8	-	...	-	-	-	94,7	...	100
16,7	-	...	-	-	-	100	x	x
837,3	-	...	-	-	-	3551,0	x	3551,0
23,6	-	...	-	-	-	100	x	100
279,1	-	...	-	-	-	197,3	x	186,9
7	9	...	-	-	-	44	11	55
12,7	16,4	...	-	-	-	80,0	20,0	100
15,9	20,5	...	-	-	-	100	x	x
2170,9	8030,1	...	-	-	-	13709,9	x	13709,9
15,8	58,6	...	-	-	-	100	x	100
310,1	892,2	...	-	-	-	311,6	x	249,3
8	7	-	-	-	...	46	3	49
16,3	14,3	-	-	-	...	93,9	6,1	100
17,4	15,2	-	-	-	...	100	x	x
2396,0	5130,4	-	-	-	...	16481,1	x	16481,1
14,5	31,1	-	-	-	...	100	x	100
299,5	732,9	-	-	-	...	358,3	x	336,3

	Хозяйства, имевшие					
	до 4,1	4,1 - 10	10,1 - 20	20,1 - 50	50,1 - 100	100,1 - 200
Медвенский						
Число крестьянских (фермерских) хозяйств и индивидуальных предпринимателей, единиц	...	-	...	23	17	13
в процентах от общего числа хозяйств	...	-	...	26,1	19,3	14,8
в процентах от числа хозяйств, имеющих землю	...	-	...	26,7	19,8	15,1
Общая площадь земли, га	...	-	...	799,2	1241,8	1865,0
в процентах от общей площади земли	...	-	...	3,2	5,0	7,5
в среднем на одно хозяйство, га	...	-	...	34,7	73,0	143,5
Обоянский						
Число крестьянских (фермерских) хозяйств и индивидуальных предпринимателей, единиц	...	4	5	12	12	7
в процентах от общего числа хозяйств	...	7,0	8,8	21,1	21,1	12,3
в процентах от числа хозяйств, имеющих землю	...	8,2	10,2	24,5	24,5	14,3
Общая площадь земли, га	...	34,5	72,6	415,0	909,5	1054,7
в процентах от общей площади земли	...	0,6	1,2	7,1	15,5	18,0
в среднем на одно хозяйство, га	...	8,6	14,5	34,6	75,8	150,7
Октябрьский						
Число крестьянских (фермерских) хозяйств и индивидуальных предпринимателей, единиц	4	...	4	5	7	6
в процентах от общего числа хозяйств	8,9	...	8,9	11,1	15,6	13,3
в процентах от числа хозяйств, имеющих землю	9,5	...	9,5	11,9	16,7	14,3
Общая площадь земли, га	7,0	...	62,0	197,2	551,1	857,5
в процентах от общей площади земли	0,1	...	0,5	1,4	4,0	6,3
в среднем на одно хозяйство, га	1,8	...	15,5	39,4	78,7	142,9
Поныровский						
Число крестьянских (фермерских) хозяйств и индивидуальных предпринимателей, единиц	-	4	6	9
в процентах от общего числа хозяйств	-	7,7	11,5	17,3
в процентах от числа хозяйств, имеющих землю	-	8,7	13,0	19,6
Общая площадь земли, га	-	155,6	410,0	1364,0
в процентах от общей площади земли	-	0,9	2,3	7,6
в среднем на одно хозяйство, га	-	38,9	68,3	151,6
Пристенский						
Число крестьянских (фермерских) хозяйств и индивидуальных предпринимателей, единиц	-	-	...	-	8	6
в процентах от общего числа хозяйств	-	-	...	-	21,1	15,8
в процентах от числа хозяйств, имеющих землю	-	-	...	-	21,6	16,2
Общая площадь земли, га	-	-	...	-	606,7	876,0
в процентах от общей площади земли	-	-	...	-	3,4	5,0
в среднем на одно хозяйство, га	-	-	...	-	75,8	146,0

земельную площадь, га:							Хозяйства, не имевшие земельной площади	Итого
200,1 - 500	500,1- 1500	1500,1 - 3000	3000,1 - 4000	4000,1 - 6000	свыше 6000	всего		
14	13	-	-	86	...	88
15,9	14,8	-	-	97,7	...	100
16,3	15,1	-	-	100	x	x
4291,1	10038,1	-	-	24865,7	x	24865,7
17,3	40,4	-	-	100	x	100
306,5	772,2	-	-	289,1	x	282,6
6	...	-	-	-	-	49	8	57
10,5	...	-	-	-	-	86,0	14,0	100
12,2	...	-	-	-	-	100	x	x
2086,0	...	-	-	-	-	5855,7	x	5855,7
35,6	...	-	-	-	-	100	x	100
347,7	...	-	-	-	-	119,5	x	102,7
8	5	-	-	...	-	42	3	45
17,8	11,1	-	-	...	-	93,3	6,7	100
19,0	11,9	-	-	...	-	100	x	x
2684,0	4649,6	-	-	...	-	13621,9	x	13621,9
19,7	34,1	-	-	...	-	100	x	100
335,5	929,9	-	-	...	-	324,3	x	302,7
12	11	...	-	-	-	46	6	52
23,1	21,2	...	-	-	-	88,5	11,5	100
26,1	23,9	...	-	-	-	100	x	x
3946,6	10204,7	...	-	-	-	17865,9	x	17865,9
22,1	57,1	...	-	-	-	100	x	100
328,9	927,7	...	-	-	-	388,4	x	343,6
10	11	...	-	-	-	37	...	38
26,3	28,9	...	-	-	-	97,4	...	100
27,0	29,7	...	-	-	-	100	x	x
3034,8	10494,4	...	-	-	-	17673,9	x	17673,9
17,2	59,4	...	-	-	-	100	x	100
303,5	954,0	...	-	-	-	477,7	x	465,1

	Хозяйства, имевшие					
	до 4,1	4,1 - 10	10,1 - 20	20,1 - 50	50,1 - 100	100,1 - 200
Рыльский						
Число крестьянских (фермерских) хозяйств и индивидуальных предпринимателей, единиц	3	6
в процентах от общего числа хозяйств	7,5	15,0
в процентах от числа хозяйств, имеющих землю	9,1	18,2
Общая площадь земли, га	198,4	945,4
в процентах от общей площади земли	1,5	7,1
в среднем на одно хозяйство, га	66,1	157,6
Советский						
Число крестьянских (фермерских) хозяйств и индивидуальных предпринимателей, единиц	-	-	...	3	5	8
в процентах от общего числа хозяйств	-	-	...	9,4	15,6	25,0
в процентах от числа хозяйств, имеющих землю	-	-	...	9,7	16,1	25,8
Общая площадь земли, га	-	-	...	131,0	386,6	1149,0
в процентах от общей площади земли	-	-	...	1,7	5,1	15,1
в среднем на одно хозяйство, га	-	-	...	43,7	77,3	143,6
Солнцевский						
Число крестьянских (фермерских) хозяйств и индивидуальных предпринимателей, единиц	-	-	-	8	5	5
в процентах от общего числа хозяйств	-	-	-	25,8	16,1	16,1
в процентах от числа хозяйств, имеющих землю	-	-	-	25,8	16,1	16,1
Общая площадь земли, га	-	-	-	341,6	401,1	778,6
в процентах от общей площади земли	-	-	-	3,0	3,5	6,8
в среднем на одно хозяйство, га	-	-	-	42,7	80,2	155,7
Суджанский						
Число крестьянских (фермерских) хозяйств и индивидуальных предпринимателей, единиц	-	-	...	7	7	6
в процентах от общего числа хозяйств	-	-	...	18,4	18,4	15,8
в процентах от числа хозяйств, имеющих землю	-	-	...	21,2	21,2	18,2
Общая площадь земли, га	-	-	...	261,0	564,0	837,0
в процентах от общей площади земли	-	-	...	2,4	5,3	7,8
в среднем на одно хозяйство, га	-	-	...	37,3	80,6	139,5
Тимский						
Число крестьянских (фермерских) хозяйств и индивидуальных предпринимателей, единиц	-	-	-	4	3	7
в процентах от общего числа хозяйств	-	-	-	8,0	6,0	14,0
в процентах от числа хозяйств, имеющих землю	-	-	-	9,5	7,1	16,7
Общая площадь земли, га	-	-	-	125,5	227,0	1074,0
в процентах от общей площади земли	-	-	-	0,5	0,9	4,0
в среднем на одно хозяйство, га	-	-	-	31,4	75,7	153,4

земельную площадь, га:							Хозяйства, не имевшие земельной площади	Итого
200,1 - 500	500,1- 1500	1500,1 - 3000	3000,1 - 4000	4000,1 - 6000	свыше 6000	всего		
7	10	-	-	-	-	33	7	40
17,5	25,0	-	-	-	-	82,5	17,5	100
21,2	30,3	-	-	-	-	100	x	x
2335,0	9692,5	-	-	-	-	13296,8	x	13296,8
17,6	72,9	-	-	-	-	100	x	100
333,6	969,3	-	-	-	-	402,9	x	332,4
10	3	-	-	-	-	31	...	32
31,3	9,4	-	-	-	-	96,9	...	100
32,3	9,7	-	-	-	-	100	x	x
3075,7	2824,0	-	-	-	-	7597,7	x	7597,7
40,5	37,2	-	-	-	-	100	x	100
307,6	941,3	-	-	-	-	245,1	x	237,4
6	6	...	-	-	-	31	-	31
19,4	19,4	...	-	-	-	100	-	100
19,4	19,4	...	-	-	-	100	x	x
1601,0	5806,5	...	-	-	-	11523,8	x	11523,8
13,9	50,4	...	-	-	-	100	x	100
266,8	967,8	...	-	-	-	371,7	x	371,7
4	4	3	-	-	-	33	5	38
10,5	10,5	7,9	-	-	-	86,8	13,2	100
12,1	12,1	9,1	-	-	-	100	x	x
967,0	2442,0	5637,0	-	-	-	10734,0	x	10734,0
9,0	22,8	52,5	-	-	-	100	x	100
241,8	610,5	1879,0	-	-	-	325,3	x	282,5
14	10	-	42	8	50
28,0	20,0	-	84,0	16,0	100
33,3	23,8	-	100	x	x
4697,4	8625,1	-	26704,0	x	26704,0
17,6	32,3	-	100	x	100
335,5	862,5	-	635,8	x	534,1

	Хозяйства, имевшие					
	до 4,1	4,1 - 10	10,1 - 20	20,1 - 50	50,1 - 100	100,1 - 200
Фатежский						
Число крестьянских (фермерских) хозяйств и индивидуальных предпринимателей, единиц	-	5	4	...
в процентах от общего числа хозяйств	-	14,3	11,4	...
в процентах от числа хозяйств, имеющих землю	-	20,0	16,0	...
Общая площадь земли, га	-	164,3	310,4	...
в процентах от общей площади земли	-	2,3	4,3	...
в среднем на одно хозяйство, га	-	32,9	77,6	...
Хомутовский						
Число крестьянских (фермерских) хозяйств и индивидуальных предпринимателей, единиц	7	4	6
в процентах от общего числа хозяйств	16,3	9,3	14,0
в процентах от числа хозяйств, имеющих землю	18,4	10,5	15,8
Общая площадь земли, га	275,6	315,3	837,7
в процентах от общей площади земли	1,0	1,1	2,9
в среднем на одно хозяйство, га	39,4	78,8	139,6
Черемисиновский						
Число крестьянских (фермерских) хозяйств и индивидуальных предпринимателей, единиц	3	4	...	3	7	5
в процентах от общего числа хозяйств	10,3	13,8	...	10,3	24,1	17,2
в процентах от числа хозяйств, имеющих землю	11,1	14,8	...	11,1	25,9	18,5
Общая площадь земли, га	10,0	29,0	...	93,0	543,2	635,0
в процентах от общей площади земли	0,4	1,0	...	3,3	19,3	22,6
в среднем на одно хозяйство, га	3,3	7,3	...	31,0	77,6	127,0
Щигровский						
Число крестьянских (фермерских) хозяйств и индивидуальных предпринимателей, единиц	-	-	...	5	8	11
в процентах от общего числа хозяйств	-	-	...	7,7	12,3	16,9
в процентах от числа хозяйств, имеющих землю	-	-	...	9,8	15,7	21,6
Общая площадь земли, га	-	-	...	160,0	640,5	1518,7
в процентах от общей площади земли	-	-	...	0,7	2,8	6,5
в среднем на одно хозяйство, га	-	-	...	32,0	80,1	138,1
Городские округа						
Число крестьянских (фермерских) хозяйств и индивидуальных предпринимателей, единиц	-	-	-	-	-	-
в процентах от общего числа хозяйств	-	-	-	-	-	-
в процентах от числа хозяйств, имеющих землю	-	-	-	-	-	-
Общая площадь земли, га	-	-	-	-	-	-
в процентах от общей площади земли	-	-	-	-	-	-
в среднем на одно хозяйство, га	-	-	-	-	-	-

земельную площадь, га:							Хозяйства, не имевшие земельной площади	Итого
200,1 - 500	500,1- 1500	1500,1 - 3000	3000,1 - 4000	4000,1 - 6000	свыше 6000	всего		
9	-	-	-	25	10	35
25,7	-	-	-	71,4	28,6	100
36,0	-	-	-	100	x	x
3387,3	-	-	-	7265,1	x	7265,1
46,6	-	-	-	100	x	100
376,4	-	-	-	290,6	x	207,6
9	4	-	...	38	5	43
20,9	9,3	-	...	88,4	11,6	100
23,7	10,5	-	...	100	x	x
3351,6	3727,7	-	...	28696,8	x	28696,8
11,7	13,0	-	...	100	x	100
372,4	931,9	-	...	755,2	x	667,4
3	...	-	-	-	-	27	...	29
10,3	...	-	-	-	-	93,1	...	100
11,1	...	-	-	-	-	100	x	x
917,7	...	-	-	-	-	2815,1	x	2815,1
32,6	...	-	-	-	-	100	x	100
305,9	...	-	-	-	-	104,3	x	97,1
13	9	-	-	51	14	65
20,0	13,8	-	-	78,5	21,5	100
25,5	17,6	-	-	100	x	x
4127,7	8560,0	-	-	23226,9	x	23226,9
17,8	36,9	-	-	100	x	100
317,5	951,1	-	-	455,4	x	357,3
-	-	-	-	-	-	-	-	-
-	-	-	-	-	-	-	-	-
-	-	-	-	-	-	-	x	x
-	-	-	-	-	-	-	x	-
-	-	-	-	-	-	-	x	-
-	-	-	-	-	-	-	x	-

	Хозяйства, имевшие					
	до 4,1	4,1 - 10	10,1 - 20	20,1 - 50	50,1 - 100	100,1 - 200
город Курск						
Число крестьянских (фермерских) хозяйств и индивидуальных предпринимателей, единиц	-	-	-	-	-	-
в процентах от общего числа хозяйств	-	-	-	-	-	-
в процентах от числа хозяйств, имеющих землю	-	-	-	-	-	-
Общая площадь земли, га	-	-	-	-	-	-
в процентах от общей площади земли	-	-	-	-	-	-
в среднем на одно хозяйство, га	-	-	-	-	-	-
город Железногорск						
Число крестьянских (фермерских) хозяйств и индивидуальных предпринимателей, единиц	-	-	-	-	-	-
в процентах от общего числа хозяйств	-	-	-	-	-	-
в процентах от числа хозяйств, имеющих землю	-	-	-	-	-	-
Общая площадь земли, га	-	-	-	-	-	-
в процентах от общей площади земли	-	-	-	-	-	-
в среднем на одно хозяйство, га	-	-	-	-	-	-
город Курчатов						
Число крестьянских (фермерских) хозяйств и индивидуальных предпринимателей, единиц	-	-	-	-	-	-
в процентах от общего числа хозяйств	-	-	-	-	-	-
в процентах от числа хозяйств, имеющих землю	-	-	-	-	-	-
Общая площадь земли, га	-	-	-	-	-	-
в процентах от общей площади земли	-	-	-	-	-	-
в среднем на одно хозяйство, га	-	-	-	-	-	-
город Льгов						
Число крестьянских (фермерских) хозяйств и индивидуальных предпринимателей, единиц	-	-	-	-	-	-
в процентах от общего числа хозяйств	-	-	-	-	-	-
в процентах от числа хозяйств, имеющих землю	-	-	-	-	-	-
Общая площадь земли, га	-	-	-	-	-	-
в процентах от общей площади земли	-	-	-	-	-	-
в среднем на одно хозяйство, га	-	-	-	-	-	-
город Щигры						
Число крестьянских (фермерских) хозяйств и индивидуальных предпринимателей, единиц	-	-	-	-	-	-
в процентах от общего числа хозяйств	-	-	-	-	-	-
в процентах от числа хозяйств, имеющих землю	-	-	-	-	-	-
Общая площадь земли, га	-	-	-	-	-	-
в процентах от общей площади земли	-	-	-	-	-	-
в среднем на одно хозяйство, га	-	-	-	-	-	-

земельную площадь, га:							Хозяйства, не имевшие земельной площади	Итого
200,1 - 500	500,1- 1500	1500,1 - 3000	3000,1 - 4000	4000,1 - 6000	свыше 6000	всего		
-	-	-	-	-	-	-	-	-
-	-	-	-	-	-	-	-	-
-	-	-	-	-	-	-	X	X
-	-	-	-	-	-	-	X	-
-	-	-	-	-	-	-	X	-
-	-	-	-	-	-	-	X	-
-	-	-	-	-	-	-	-	-
-	-	-	-	-	-	-	-	-
-	-	-	-	-	-	-	X	X
-	-	-	-	-	-	-	X	-
-	-	-	-	-	-	-	X	-
-	-	-	-	-	-	-	X	-
-	-	-	-	-	-	-	-	-
-	-	-	-	-	-	-	-	-
-	-	-	-	-	-	-	X	X
-	-	-	-	-	-	-	X	-
-	-	-	-	-	-	-	X	-
-	-	-	-	-	-	-	X	-
-	-	-	-	-	-	-	X	-

43. ГРУППИРОВКА ЛИЧНЫХ ПОДСОБНЫХ

(на 1 июля)

	Хозяйства, имевшие					
	до 0,06	0,06 - 0,10	0,11 - 0,15	0,16 - 0,20	0,21 - 0,25	0,26 - 0,30
Курская область						
Число хозяйств, единиц	9842	24803	28945	17905	21430	17484
в процентах от общего числа хозяйств	3,8	9,6	11,2	6,9	8,3	6,8
Общая площадь земли, га	352,1	2000,4	4004,9	3248,1	5127,2	4977,9
в процентах от общей площади земли	0,3	1,5	3,0	2,4	3,9	3,8
в среднем на одно хозяйство, га	0,04	0,08	0,14	0,18	0,24	0,28
Муниципальные районы						
Число хозяйств, единиц	8324	18999	27767	17543	21371	17430
в процентах от общего числа хозяйств	3,3	7,6	11,1	7,0	8,6	7,0
Общая площадь земли, га	287,8	1562,2	3847,2	3182,0	5113,2	4962,7
в процентах от общей площади земли	0,2	1,2	2,9	2,4	3,9	3,8
в среднем на одно хозяйство, га	0,03	0,08	0,14	0,18	0,24	0,28
Беловский						
Число хозяйств, единиц	195	513	783	989	1047	1097
в процентах от общего числа хозяйств	2,0	5,4	8,2	10,4	11,0	11,5
Общая площадь земли, га	7,2	42,6	105,6	179,0	244,7	307,2
в процентах от общей площади земли	0,2	1,2	3,0	5,1	7,0	8,8
в среднем на одно хозяйство, га	0,04	0,08	0,13	0,18	0,23	0,28
Большесолдатский						
Число хозяйств, единиц	72	173	354	362	384	341
в процентах от общего числа хозяйств	1,2	2,9	6,0	6,2	6,5	5,8
Общая площадь земли, га	2,6	15,0	49,4	66,7	90,1	96,6
в процентах от общей площади земли	0,1	0,5	1,8	2,4	3,2	3,5
в среднем на одно хозяйство, га	0,04	0,09	0,14	0,18	0,23	0,28
Глушковский						
Число хозяйств, единиц	120	884	1926	1002	848	920
в процентах от общего числа хозяйств	1,1	8,1	17,6	9,1	7,7	8,4
Общая площадь земли, га	5,1	77,0	270,7	181,2	200,0	261,2
в процентах от общей площади земли	0,1	1,8	6,2	4,2	4,6	6,0
в среднем на одно хозяйство, га	0,04	0,09	0,14	0,18	0,24	0,28

ХОЗЯЙСТВ ПО РАЗМЕРУ ЗЕМЕЛЬНОЙ ПЛОЩАДИ

2016 года)

земельную площадь, га:									Итого
0,31 - 0,35	0,36 - 0,40	0,41 - 0,50	0,51 - 1,00	1,01 - 3,00	3,01 - 5,00	5,01-10,00	10,01 - 20,00	свыше 20,00	
13954	13149	57293	37609	12681	1796	1098	333	221	258543
5,4	5,1	22,2	14,5	4,9	0,7	0,4	0,1	0,1	100
4635,2	5023,3	27706,5	25571,3	20653,0	6905,2	7682,6	4601,8	10134,2	132623,6
3,5	3,8	20,9	19,3	15,6	5,2	5,8	3,5	7,6	100
0,33	0,38	0,48	0,68	1,63	3,84	7,00	13,82	45,86	0,51
13942	13132	57278	37586	12678	1796	1098	333	221	249498
5,6	5,3	23,0	15,1	5,1	0,7	0,4	0,1	0,1	100
4631,3	5016,9	27699,1	25554,0	20648,4	6905,2	7682,6	4601,8	10134,2	131828,5
3,5	3,8	21,0	19,4	15,7	5,2	5,8	3,5	7,7	100
0,33	0,38	0,48	0,68	1,63	3,84	7,00	13,82	45,86	0,53
1019	956	1783	978	155	9	5	9532
10,7	10,0	18,7	10,3	1,6	0,1	0,1	100
336,7	363,8	829,9	646,3	237,1	33,2	36,3	3480,6
9,7	10,5	23,8	18,6	6,8	1,0	1,0	100
0,33	0,38	0,47	0,66	1,53	3,68	7,27	0,37
340	269	1355	1985	228	...	3	-	-	5867
5,8	4,6	23,1	33,8	3,9	...	0,1	-	-	100
112,9	102,7	651,1	1303,9	284,5	...	18,8	-	-	2798,0
4,0	3,7	23,3	46,6	10,2	...	0,7	-	-	100
0,33	0,38	0,48	0,66	1,25	...	6,28	-	-	0,48
844	826	2098	797	674	22	4	...	-	10966
7,7	7,5	19,1	7,3	6,1	0,2	0,0	...	-	100
279,0	315,1	999,9	554,0	1068,9	80,3	26,5	...	-	4333,4
6,4	7,3	23,1	12,8	24,7	1,9	0,6	...	-	100
0,33	0,38	0,48	0,70	1,59	3,65	6,62	...	-	0,40

	Хозяйства, имевшие					
	до 0,06	0,06 - 0,10	0,11 - 0,15	0,16 - 0,20	0,21 - 0,25	0,26 - 0,30
Горшеченский						
Число хозяйств, единиц	95	347	1213	494	703	436
в процентах от общего числа хозяйств	1,0	3,7	12,9	5,2	7,5	4,6
Общая площадь земли, га	3,2	30,9	178,0	92,9	171,0	124,4
в процентах от общей площади земли	0,0	0,3	2,0	1,0	1,9	1,4
в среднем на одно хозяйство, га	0,03	0,09	0,15	0,19	0,24	0,29
Дмитриевский						
Число хозяйств, единиц	677	1415	1090	706	1059	906
в процентах от общего числа хозяйств	7,1	14,8	11,4	7,4	11,1	9,5
Общая площадь земли, га	27,1	105,8	148,6	131,9	256,6	262,6
в процентах от общей площади земли	0,5	2,1	3,0	2,6	5,1	5,2
в среднем на одно хозяйство, га	0,04	0,07	0,14	0,19	0,24	0,29
Железногорский						
Число хозяйств, единиц	427	475	632	1129	1000	927
в процентах от общего числа хозяйств	4,5	5,0	6,6	11,8	10,4	9,7
Общая площадь земли, га	17,1	40,9	86,9	204,2	231,4	261,0
в процентах от общей площади земли	0,4	0,9	1,9	4,6	5,2	5,8
в среднем на одно хозяйство, га	0,04	0,09	0,14	0,18	0,23	0,28
Золотухинский						
Число хозяйств, единиц	281	1309	1385	713	942	681
в процентах от общего числа хозяйств	2,7	12,6	13,4	6,9	9,1	6,6
Общая площадь земли, га	10,6	110,5	190,8	130,1	226,7	193,5
в процентах от общей площади земли	0,2	2,0	3,5	2,4	4,1	3,5
в среднем на одно хозяйство, га	0,04	0,08	0,14	0,18	0,24	0,28
Касторенский						
Число хозяйств, единиц	1428	1024	1167	869	699	515
в процентах от общего числа хозяйств	13,8	9,9	11,3	8,4	6,8	5,0
Общая площадь земли, га	30,5	88,0	164,0	158,1	165,3	145,8
в процентах от общей площади земли	0,6	1,8	3,4	3,3	3,4	3,0
в среднем на одно хозяйство, га	0,02	0,09	0,14	0,18	0,24	0,28
Коньшевский						
Число хозяйств, единиц	96	416	459	227	351	267
в процентах от общего числа хозяйств	1,5	6,5	7,1	3,5	5,4	4,1
Общая площадь земли, га	4,1	34,7	60,6	40,8	85,4	76,2
в процентах от общей площади земли	0,1	0,8	1,3	0,9	1,8	1,6
в среднем на одно хозяйство, га	0,04	0,08	0,13	0,18	0,24	0,29

земельную площадь, га:									Итого
0,31 - 0,35	0,36 - 0,40	0,41 - 0,50	0,51 - 1,00	1,01 - 3,00	3,01 - 5,00	5,01-10,00	10,01 - 20,00	свыше 20,00	
342	346	1606	1959	1392	281	139	46	24	9423
3,6	3,7	17,0	20,8	14,8	3,0	1,5	0,5	0,3	100
114,6	132,6	779,8	1323,1	2514,4	1102,4	936,6	644,7	747,0	8895,6
1,3	1,5	8,8	14,9	28,3	12,4	10,5	7,2	8,4	100
0,34	0,38	0,49	0,68	1,81	3,92	6,74	14,02	31,12	0,94
580	601	1291	825	264	36	48	25	22	9545
6,1	6,3	13,5	8,6	2,8	0,4	0,5	0,3	0,2	100
195,8	230,9	614,9	530,3	435,3	132,9	353,9	365,2	1211,9	5003,8
3,9	4,6	12,3	10,6	8,7	2,7	7,1	7,3	24,2	100
0,34	0,38	0,48	0,64	1,65	3,69	7,37	14,61	55,09	0,52
989	907	1359	1436	247	20	16	3	3	9570
10,3	9,5	14,2	15,0	2,6	0,2	0,2	0,0	0,0	100
328,0	344,2	617,1	919,5	373,5	72,3	91,4	38,2	843,9	4469,5
7,3	7,7	13,8	20,6	8,4	1,6	2,0	0,9	18,9	100
0,33	0,38	0,45	0,64	1,51	3,62	5,71	12,72	281,30	0,47
564	447	1155	1902	833	99	38	6	6	10361
5,4	4,3	11,1	18,4	8,0	1,0	0,4	0,1	0,1	100
186,4	170,8	542,7	1457,0	1371,0	379,3	260,7	87,8	201,5	5519,4
3,4	3,1	9,8	26,4	24,8	6,9	4,7	1,6	3,7	100
0,33	0,38	0,47	0,77	1,65	3,83	6,86	14,64	33,58	0,53
391	390	1477	1497	706	102	35	11	4	10315
3,8	3,8	14,3	14,5	6,8	1,0	0,3	0,1	0,0	100
128,5	148,0	708,0	1061,8	1116,6	389,8	244,3	151,5	109,8	4809,9
2,7	3,1	14,7	22,1	23,2	8,1	5,1	3,1	2,3	100
0,33	0,38	0,48	0,71	1,58	3,82	6,98	13,77	27,46	0,47
299	299	2825	824	246	65	34	19	17	6444
4,6	4,6	43,8	12,8	3,8	1,0	0,5	0,3	0,3	100
98,9	114,2	1388,1	532,8	526,0	270,4	232,8	239,5	922,6	4627,1
2,1	2,5	30,0	11,5	11,4	5,8	5,0	5,2	19,9	100
0,33	0,38	0,49	0,65	2,14	4,16	6,85	12,61	54,27	0,72

	Хозяйства, имевшие					
	до 0,06	0,06 - 0,10	0,11 - 0,15	0,16 - 0,20	0,21 - 0,25	0,26 - 0,30
Кореневский						
Число хозяйств, единиц	99	884	1189	537	640	605
в процентах от общего числа хозяйств	1,3	11,2	15,1	6,8	8,1	7,7
Общая площадь земли, га	3,8	73,4	165,7	97,7	151,8	171,4
в процентах от общей площади земли	0,1	1,8	4,1	2,4	3,8	4,3
в среднем на одно хозяйство, га	0,04	0,08	0,14	0,18	0,24	0,28
Курский						
Число хозяйств, единиц	475	1623	3374	2252	2862	1715
в процентах от общего числа хозяйств	2,3	8,0	16,6	11,1	14,1	8,4
Общая площадь земли, га	14,5	134,9	478,0	407,7	688,6	489,9
в процентах от общей площади земли	0,2	2,0	7,1	6,0	10,2	7,2
в среднем на одно хозяйство, га	0,03	0,08	0,14	0,18	0,24	0,29
Курчатовский						
Число хозяйств, единиц	433	921	1980	846	681	490
в процентах от общего числа хозяйств	5,0	10,7	22,9	9,8	7,9	5,7
Общая площадь земли, га	15,9	77,3	266,9	153,8	164,5	140,0
в процентах от общей площади земли	0,4	2,1	7,3	4,2	4,5	3,8
в среднем на одно хозяйство, га	0,04	0,08	0,13	0,18	0,24	0,29
Львовский						
Число хозяйств, единиц	310	162	423	671	891	1050
в процентах от общего числа хозяйств	3,3	1,7	4,6	7,2	9,6	11,3
Общая площадь земли, га	9,7	13,6	58,1	123,1	210,0	296,4
в процентах от общей площади земли	0,2	0,3	1,4	3,0	5,1	7,2
в среднем на одно хозяйство, га	0,03	0,08	0,14	0,18	0,24	0,28
Мантуровский						
Число хозяйств, единиц	112	204	270	226	329	234
в процентах от общего числа хозяйств	1,7	3,1	4,1	3,4	5,0	3,5
Общая площадь земли, га	3,5	17,6	37,0	41,5	77,6	66,1
в процентах от общей площади земли	0,1	0,3	0,7	0,8	1,5	1,2
в среднем на одно хозяйство, га	0,03	0,09	0,14	0,18	0,24	0,28

земельную площадь, га:									Итого
0,31 - 0,35	0,36 - 0,40	0,41 - 0,50	0,51 - 1,00	1,01 - 3,00	3,01 - 5,00	5,01-10,00	10,01 - 20,00	свыше 20,00	
415	403	1971	541	405	108	48	11	3	7859
5,3	5,1	25,1	6,9	5,2	1,4	0,6	0,1	0,0	100
137,6	154,1	954,8	339,5	804,2	429,5	324,0	128,3	67,5	4003,1
3,4	3,8	23,9	8,5	20,1	10,7	8,1	3,2	1,7	100
0,33	0,38	0,48	0,63	1,99	3,98	6,75	11,66	22,50	0,51
1085	870	4605	1086	347	28	21	3	3	20349
5,3	4,3	22,6	5,3	1,7	0,1	0,1	0,0	0,0	100
361,6	332,9	2232,7	706,3	515,3	110,1	142,9	45,2	119,2	6779,9
5,3	4,9	32,9	10,4	7,6	1,6	2,1	0,7	1,8	100
0,33	0,38	0,48	0,65	1,49	3,93	6,80	15,06	39,74	0,33
371	354	1006	1236	211	71	24	13	8	8645
4,3	4,1	11,6	14,3	2,4	0,8	0,3	0,2	0,1	100
123,2	135,5	480,6	766,0	372,2	289,2	161,8	171,8	339,9	3658,5
3,4	3,7	13,1	20,9	10,2	7,9	4,4	4,7	9,3	100
0,33	0,38	0,48	0,62	1,76	4,07	6,74	13,22	42,48	0,42
965	838	1374	2133	457	12	5	-	-	9291
10,4	9,0	14,8	23,0	4,9	0,1	0,1	-	-	100
318,0	316,5	628,9	1405,5	657,1	43,3	31,2	-	-	4111,5
7,7	7,7	15,3	34,2	16,0	1,1	0,8	-	-	100
0,33	0,38	0,46	0,66	1,44	3,61	6,24	-	-	0,44
230	222	3074	864	608	108	86	30	11	6608
3,5	3,4	46,5	13,1	9,2	1,6	1,3	0,5	0,2	100
75,9	84,9	1518,3	596,0	1091,7	414,4	583,8	417,3	322,8	5348,2
1,4	1,6	28,4	11,1	20,4	7,7	10,9	7,8	6,0	100
0,33	0,38	0,49	0,69	1,80	3,84	6,79	13,91	29,34	0,81

	Хозяйства, имевшие					
	до 0,06	0,06 - 0,10	0,11 - 0,15	0,16 - 0,20	0,21 - 0,25	0,26 - 0,30
Медвенский						
Число хозяйств, единиц	136	441	916	186	1146	715
в процентах от общего числа хозяйств	1,4	4,5	9,4	1,9	11,8	7,3
Общая площадь земли, га	5,1	37,9	127,5	34,2	285,1	206,3
в процентах от общей площади земли	0,1	0,7	2,5	0,7	5,6	4,1
в среднем на одно хозяйство, га	0,04	0,09	0,14	0,18	0,25	0,29
Обоянский						
Число хозяйств, единиц	76	278	554	490	1022	1111
в процентах от общего числа хозяйств	0,8	2,8	5,6	4,9	10,3	11,2
Общая площадь земли, га	3,2	23,4	76,3	90,9	249,4	319,9
в процентах от общей площади земли	0,0	0,3	1,0	1,2	3,4	4,3
в среднем на одно хозяйство, га	0,04	0,08	0,14	0,19	0,24	0,29
Октябрьский						
Число хозяйств, единиц	269	732	1905	1331	899	692
в процентах от общего числа хозяйств	2,7	7,2	18,8	13,2	8,9	6,8
Общая площадь земли, га	8,7	62,4	263,5	236,2	209,4	194,2
в процентах от общей площади земли	0,2	1,5	6,3	5,6	5,0	4,6
в среднем на одно хозяйство, га	0,03	0,09	0,14	0,18	0,23	0,28
Поньоровский						
Число хозяйств, единиц	251	607	840	225	295	295
в процентах от общего числа хозяйств	4,4	10,6	14,7	3,9	5,2	5,2
Общая площадь земли, га	7,7	50,6	120,7	41,4	70,0	83,6
в процентах от общей площади земли	0,3	1,8	4,3	1,5	2,5	3,0
в среднем на одно хозяйство, га	0,03	0,08	0,14	0,18	0,24	0,28
Пристенский						
Число хозяйств, единиц	177	839	1284	371	347	287
в процентах от общего числа хозяйств	2,1	10,1	15,5	4,5	4,2	3,5
Общая площадь земли, га	6,9	71,6	177,3	67,6	82,2	82,5
в процентах от общей площади земли	0,1	1,2	3,0	1,1	1,4	1,4
в среднем на одно хозяйство, га	0,04	0,09	0,14	0,18	0,24	0,29

земельную площадь, га:									Итого
0,31 - 0,35	0,36 - 0,40	0,41 - 0,50	0,51 - 1,00	1,01 - 3,00	3,01 - 5,00	5,01-10,00	10,01 - 20,00	свыше 20,00	
587	335	3614	948	638	30	28	9	5	9734
6,0	3,4	37,1	9,7	6,6	0,3	0,3	0,1	0,1	100
202,9	129,9	1791,0	675,0	995,8	113,7	180,6	126,4	177,7	5089,2
4,0	2,6	35,2	13,3	19,6	2,2	3,5	2,5	3,5	100
0,35	0,39	0,50	0,71	1,56	3,79	6,45	14,04	35,54	0,52
697	627	3409	852	235	309	204	38	13	9915
7,0	6,3	34,4	8,6	2,4	3,1	2,1	0,4	0,1	100
230,8	239,7	1665,5	551,2	368,5	1087,8	1466,1	506,1	556,7	7435,6
3,1	3,2	22,4	7,4	5,0	14,6	19,7	6,8	7,5	100
0,33	0,38	0,49	0,65	1,57	3,52	7,19	13,32	42,83	0,75
471	400	1669	1534	124	41	27	13	12	10119
4,7	4,0	16,5	15,2	1,2	0,4	0,3	0,1	0,1	100
154,4	152,7	802,8	989,6	173,8	160,5	187,7	178,4	439,6	4213,8
3,7	3,6	19,1	23,5	4,1	3,8	4,5	4,2	10,4	100
0,33	0,38	0,48	0,65	1,40	3,91	6,95	13,72	36,63	0,42
258	235	1662	913	69	9	20	15	7	5701
4,5	4,1	29,2	16,0	1,2	0,2	0,4	0,3	0,1	100
85,4	89,8	815,8	645,5	104,2	39,7	137,3	210,0	327,2	2828,9
3,0	3,2	28,8	22,8	3,7	1,4	4,9	7,4	11,6	100
0,33	0,38	0,49	0,71	1,51	4,41	6,87	14,00	46,75	0,50
268	355	2073	1602	410	130	87	30	23	8283
3,2	4,3	25,0	19,3	4,9	1,6	1,1	0,4	0,3	100
88,6	136,5	1016,3	1073,3	784,4	516,7	602,7	399,2	823,4	5929,1
1,5	2,3	17,1	18,1	13,2	8,7	10,2	6,7	13,9	100
0,33	0,38	0,49	0,67	1,91	3,97	6,93	13,31	35,80	0,72

	Хозяйства, имевшие					
	до 0,06	0,06 - 0,10	0,11 - 0,15	0,16 - 0,20	0,21 - 0,25	0,26 - 0,30
Рыльский						
Число хозяйств, единиц	868	1686	772	518	496	596
в процентах от общего числа хозяйств	6,8	13,2	6,0	4,0	3,9	4,7
Общая площадь земли, га	35,8	129,2	103,0	93,7	116,0	168,4
в процентах от общей площади земли	0,6	2,2	1,8	1,6	2,0	2,9
в среднем на одно хозяйство, га	0,04	0,08	0,13	0,18	0,23	0,28
Советский						
Число хозяйств, единиц	170	722	1146	720	715	457
в процентах от общего числа хозяйств	1,9	8,3	13,1	8,3	8,2	5,2
Общая площадь земли, га	6,9	59,5	153,9	125,6	172,5	131,0
в процентах от общей площади земли	0,1	1,1	2,8	2,3	3,1	2,4
в среднем на одно хозяйство, га	0,04	0,08	0,13	0,17	0,24	0,29
Солнцевский						
Число хозяйств, единиц	40	185	822	734	843	479
в процентах от общего числа хозяйств	0,5	2,3	10,3	9,2	10,5	6,0
Общая площадь земли, га	1,6	15,9	112,0	130,6	202,7	135,0
в процентах от общей площади земли	0,0	0,3	2,4	2,8	4,4	2,9
в среднем на одно хозяйство, га	0,04	0,09	0,14	0,18	0,24	0,28
Суджанский						
Число хозяйств, единиц	464	1152	1454	950	1185	860
в процентах от общего числа хозяйств	3,9	9,6	12,1	7,9	9,9	7,2
Общая площадь земли, га	17,0	92,4	199,5	171,9	280,2	243,2
в процентах от общей площади земли	0,4	2,1	4,5	3,9	6,3	5,4
в среднем на одно хозяйство, га	0,04	0,08	0,14	0,18	0,24	0,28
Тимский						
Число хозяйств, единиц	261	593	268	74	157	104
в процентах от общего числа хозяйств	5,0	11,3	5,1	1,4	3,0	2,0
Общая площадь земли, га	8,8	47,1	35,9	13,9	38,6	30,3
в процентах от общей площади земли	0,2	1,3	1,0	0,4	1,1	0,9
в среднем на одно хозяйство, га	0,03	0,08	0,13	0,19	0,25	0,29

земельную площадь, га:									Итого
0,31 - 0,35	0,36 - 0,40	0,41 - 0,50	0,51 - 1,00	1,01 - 3,00	3,01 - 5,00	5,01-10,00	10,01 - 20,00	свыше 20,00	
614	706	3324	2706	448	16	29	13	3	12795
4,8	5,5	26,0	21,1	3,5	0,1	0,2	0,1	0,0	100
202,3	270,4	1598,5	1812,4	603,6	70,2	209,2	193,7	155,9	5762,3
3,5	4,7	27,7	31,5	10,5	1,2	3,6	3,4	2,7	100
0,33	0,38	0,48	0,67	1,35	4,39	7,21	14,90	51,97	0,45
361	390	1574	1685	610	74	65	18	16	8723
4,1	4,5	18,0	19,3	7,0	0,8	0,7	0,2	0,2	100
121,1	150,2	765,1	1148,2	941,3	295,8	497,8	264,0	726,9	5559,8
2,2	2,7	13,8	20,7	16,9	5,3	9,0	4,7	13,1	100
0,34	0,39	0,49	0,68	1,54	4,00	7,66	14,66	45,43	0,64
440	441	1090	1914	950	62	8	...	3	8013
5,5	5,5	13,6	23,9	11,9	0,8	0,1	...	0,0	100
145,4	166,9	504,7	1303,7	1509,3	237,1	45,3	...	71,5	4611,3
3,2	3,6	10,9	28,3	32,7	5,1	1,0	...	1,6	100
0,33	0,38	0,46	0,68	1,59	3,82	5,66	...	23,83	0,58
720	706	2451	1721	327	12	8	3	-	12013
6,0	5,9	20,4	14,3	2,7	0,1	0,1	0,0	-	100
238,5	269,6	1161,3	1176,5	481,3	44,4	55,9	31,6	-	4463,1
5,3	6,0	26,0	26,4	10,8	1,0	1,3	0,7	-	100
0,33	0,38	0,47	0,68	1,47	3,70	6,98	10,52	-	0,37
56	103	1677	1178	698	68	22	3	-	5262
1,1	2,0	31,9	22,4	13,3	1,3	0,4	0,1	-	100
19,0	40,0	834,1	875,3	1164,1	262,3	150,0	35,5	-	3554,8
0,5	1,1	23,5	24,6	32,7	7,4	4,2	1,0	-	100
0,34	0,39	0,50	0,74	1,67	3,86	6,82	11,82	-	0,68

	Хозяйства, имевшие					
	до 0,06	0,06 - 0,10	0,11 - 0,15	0,16 - 0,20	0,21 - 0,25	0,26 - 0,30
Фатежский						
Число хозяйств, единиц	605	879	681	281	574	622
в процентах от общего числа хозяйств	6,6	9,6	7,4	3,1	6,2	6,8
Общая площадь земли, га	24,6	65,4	96,1	51,5	139,5	178,3
в процентах от общей площади земли	0,6	1,6	2,3	1,3	3,4	4,3
в среднем на одно хозяйство, га	0,04	0,07	0,14	0,18	0,24	0,29
Хомутовский						
Число хозяйств, единиц	100	291	346	323	274	333
в процентах от общего числа хозяйств	1,7	5,0	6,0	5,6	4,7	5,8
Общая площадь земли, га	3,6	23,8	45,0	57,5	63,0	93,4
в процентах от общей площади земли	0,1	0,5	1,0	1,3	1,4	2,1
в среднем на одно хозяйство, га	0,04	0,08	0,13	0,18	0,23	0,28
Черемисиновский						
Число хозяйств, единиц	19	27	29	38	207	72
в процентах от общего числа хозяйств	0,6	0,8	0,8	1,1	6,0	2,1
Общая площадь земли, га	0,6	2,1	4,2	7,2	51,4	20,1
в процентах от общей площади земли	0,0	0,1	0,2	0,3	2,0	0,8
в среднем на одно хозяйство, га	0,03	0,08	0,14	0,19	0,25	0,28
Щигровский						
Число хозяйств, единиц	68	217	505	279	775	623
в процентах от общего числа хозяйств	1,2	3,8	8,8	4,8	13,5	10,8
Общая площадь земли, га	2,6	18,8	71,9	51,2	189,6	184,2
в процентах от общей площади земли	0,1	0,5	2,1	1,5	5,4	5,3
в среднем на одно хозяйство, га	0,04	0,09	0,14	0,18	0,24	0,30
Городские округа						
Число хозяйств, единиц	1518	5804	1178	362	59	54
в процентах от общего числа хозяйств	16,8	64,2	13,0	4,0	0,7	0,6
Общая площадь земли, га	64,3	438,3	157,8	66,1	14,0	15,3
в процентах от общей площади земли	8,1	55,1	19,8	8,3	1,8	1,9
в среднем на одно хозяйство, га	0,04	0,08	0,13	0,18	0,24	0,28

земельную площадь, га:									Итого
0,31 - 0,35	0,36 - 0,40	0,41 - 0,50	0,51 - 1,00	1,01 - 3,00	3,01 - 5,00	5,01-10,00	10,01 - 20,00	свыше 20,00	
541	541	2265	1684	504	3	8	-	-	9188
5,9	5,9	24,7	18,3	5,5	0,0	0,1	-	-	100
181,3	208,3	1096,5	1282,4	726,1	10,3	55,5	-	-	4115,6
4,4	5,1	26,6	31,2	17,6	0,2	1,3	-	-	100
0,34	0,39	0,48	0,76	1,44	3,42	6,93	-	-	0,45
294	338	871	2016	535	10	17	9	20	5777
5,1	5,9	15,1	34,9	9,3	0,2	0,3	0,2	0,3	100
96,8	128,4	403,6	1373,5	734,6	40,3	137,0	133,2	1040,2	4373,7
2,2	2,9	9,2	31,4	16,8	0,9	3,1	3,0	23,8	100
0,33	0,38	0,46	0,68	1,37	4,03	8,06	14,80	52,01	0,76
45	53	2753	158	9	-	18	5	13	3446
1,3	1,5	79,9	4,6	0,3	-	0,5	0,1	0,4	100
15,1	20,5	1372,4	90,6	10,5	-	144,6	83,3	737,5	2560,0
0,6	0,8	53,6	3,5	0,4	-	5,6	3,3	28,8	100
0,34	0,39	0,50	0,57	1,17	-	8,03	16,67	56,73	0,74
156	174	1867	612	348	70	51	6	3	5754
2,7	3,0	32,4	10,6	6,0	1,2	0,9	0,1	0,1	100
52,9	67,6	924,7	414,6	683,3	276,1	368,1	94,6	92,9	3492,9
1,5	1,9	26,5	11,9	19,6	7,9	10,5	2,7	2,7	100
0,34	0,39	0,50	0,68	1,96	3,94	7,22	15,76	30,95	0,61
12	17	15	23	3	-	-	-	-	9045
0,1	0,2	0,2	0,3	0,0	-	-	-	-	100
3,9	6,4	7,3	17,3	4,6	-	-	-	-	795,1
0,5	0,8	0,9	2,2	0,6	-	-	-	-	100
0,32	0,38	0,49	0,75	1,54	-	-	-	-	0,09

	Хозяйства, имевшие					
	до 0,06	0,06 - 0,10	0,11 - 0,15	0,16 - 0,20	0,21 - 0,25	0,26 - 0,30
город Курск						
Число хозяйств, единиц	-	-	-	-	-	-
в процентах от общего числа хозяйств	-	-	-	-	-	-
Общая площадь земли, га	-	-	-	-	-	-
в процентах от общей площади земли	-	-	-	-	-	-
в среднем на одно хозяйство, га	-	-	-	-	-	-
город Железнодорожск						
Число хозяйств, единиц	-	-	-	-	-	-
в процентах от общего числа хозяйств	-	-	-	-	-	-
Общая площадь земли, га	-	-	-	-	-	-
в процентах от общей площади земли	-	-	-	-	-	-
в среднем на одно хозяйство, га	-	-	-	-	-	-
город Курчатов						
Число хозяйств, единиц	-	-	-	-	-	-
в процентах от общего числа хозяйств	-	-	-	-	-	-
Общая площадь земли, га	-	-	-	-	-	-
в процентах от общей площади земли	-	-	-	-	-	-
в среднем на одно хозяйство, га	-	-	-	-	-	-
город Льгов						
Число хозяйств, единиц	1057	3561	412	179	24	29
в процентах от общего числа хозяйств	19,9	66,9	7,7	3,4	0,5	0,5
Общая площадь земли, га	45,5	268,4	54,1	33,3	5,6	8,1
в процентах от общей площади земли	10,1	59,7	12,0	7,4	1,2	1,8
в среднем на одно хозяйство, га	0,04	0,08	0,13	0,19	0,23	0,28
город Щигры						
Число хозяйств, единиц	461	2243	766	183	35	25
в процентах от общего числа хозяйств	12,4	60,2	20,6	4,9	0,9	0,7
Общая площадь земли, га	18,8	169,8	103,7	32,8	8,4	7,1
в процентах от общей площади земли	5,4	49,1	30,0	9,5	2,4	2,1
в среднем на одно хозяйство, га	0,04	0,08	0,14	0,18	0,24	0,29

земельную площадь, га:									Итого
0,31 - 0,35	0,36 - 0,40	0,41 - 0,50	0,51 - 1,00	1,01 - 3,00	3,01 - 5,00	5,01-10,00	10,01 - 20,00	свыше 20,00	
-	-	-	-	-	-	-	-	-	-
-	-	-	-	-	-	-	-	-	-
-	-	-	-	-	-	-	-	-	-
-	-	-	-	-	-	-	-	-	-
-	-	-	-	-	-	-	-	-	-
-	-	-	-	-	-	-	-	-	-
-	-	-	-	-	-	-	-	-	-
-	-	-	-	-	-	-	-	-	-
-	-	-	-	-	-	-	-	-	-
-	-	-	-	-	-	-	-	-	-
-	-	-	-	-	-	-	-	-	-
-	-	-	-	-	-	-	-	-	-
-	-	-	-	-	-	-	-	-	-
...	13	14	22	3	-	-	-	-	5320
...	0,2	0,3	0,4	0,1	-	-	-	-	100
...	4,9	6,8	16,3	4,6	-	-	-	-	449,5
...	1,1	1,5	3,6	1,0	-	-	-	-	100
...	0,38	0,49	0,74	1,54	-	-	-	-	0,08
6	4	-	-	-	-	-	3725
0,2	0,1	-	-	-	-	-	100
2,0	1,5	-	-	-	-	-	345,7
0,6	0,4	-	-	-	-	-	100
0,33	0,37	-	-	-	-	-	0,09

**44. ГРУППИРОВКА НЕКОММЕРЧЕСКИХ ОБЪЕДИНЕНИЙ ГРАЖДАН
ПО РАЗМЕРУ ЗЕМЕЛЬНОЙ ПЛОЩАДИ**

(на 1 июля 2016 года)

	Объединения, имевшие земельную площадь, га:								Итого
	до 1,1	1,1 - 5,0	5,1 - 10,0	10,1 - 20,0	20,1 - 50,0	50,1 - 100,0	100,1 - 200,0	свыше 200	
Курская область									
Число объединений, единиц	5	23	34	34	56	44	24	3	223
в процентах от общего числа объединений	2,2	10,3	15,2	15,2	25,1	19,7	10,8	1,3	100
Общая площадь земли, га	3,2	79,0	263,4	508,3	1886,0	3186,4	3364,3	661,0	9951,7
в процентах от общей площади земли	0,0	0,8	2,6	5,1	19,0	32,0	33,8	6,6	100
Муниципальные районы									
Число объединений, единиц	5	20	25	24	42	37	17	3	173
в процентах от общего числа объединений	2,9	11,6	14,5	13,9	24,3	21,4	9,8	1,7	100
Общая площадь земли, га	3,2	68,5	190,5	345,3	1404,9	2665,4	2325,0	661,0	7663,8
в процентах от общей площади земли	0,0	0,9	2,5	4,5	18,3	34,8	30,3	8,6	100
Беловский									
Число объединений, единиц	-	-	-	-	-	-	-	-	-
в процентах от общего числа объединений	-	-	-	-	-	-	-	-	-
Общая площадь земли, га	-	-	-	-	-	-	-	-	-
в процентах от общей площади земли	-	-	-	-	-	-	-	-	-
Большесолдатский									
Число объединений, единиц	-	-	-	-	-	-	-	-	-
в процентах от общего числа объединений	-	-	-	-	-	-	-	-	-
Общая площадь земли, га	-	-	-	-	-	-	-	-	-
в процентах от общей площади земли	-	-	-	-	-	-	-	-	-
Глушковский									
Число объединений, единиц	-	-	-	-	-	-	-	-	-
в процентах от общего числа объединений	-	-	-	-	-	-	-	-	-
Общая площадь земли, га	-	-	-	-	-	-	-	-	-
в процентах от общей площади земли	-	-	-	-	-	-	-	-	-
Горшеченский									
Число объединений, единиц	-	-	-	-	-	-	3
в процентах от общего числа объединений	-	-	-	-	-	-	100
Общая площадь земли, га	-	-	-	-	-	-	35,1
в процентах от общей площади земли	-	-	-	-	-	-	100
Дмитриевский									
Число объединений, единиц	-	-	-	-	7	-	9
в процентах от общего числа объединений	-	-	-	-	77,8	-	100
Общая площадь земли, га	-	-	-	-	221,1	-	393,1
в процентах от общей площади земли	-	-	-	-	56,2	-	100

	Объединения, имевшие земельную площадь, га:								Итого
	до 1,1	1,1 - 5,0	5,1 - 10,0	10,1 - 20,0	20,1 - 50,0	50,1 - 100,0	100,1 - 200,0	свыше 200	
Железногорский									
Число объединений, единиц	-	-	-	4	8	6	...	-	20
в процентах от общего числа объединений	-	-	-	20,0	40,0	30,0	...	-	100
Общая площадь земли, га	-	-	-	55,0	276,0	399,0	...	-	1034,0
в процентах от общей площади земли	-	-	-	5,3	26,7	38,6	...	-	100
Золотухинский									
Число объединений, единиц	-	-	-	-	-	-	-	-	-
в процентах от общего числа объединений	-	-	-	-	-	-	-	-	-
Общая площадь земли, га	-	-	-	-	-	-	-	-	-
в процентах от общей площади земли	-	-	-	-	-	-	-	-	-
Касторенский									
Число объединений, единиц	-	-	-	-	-	-	-	-	-
в процентах от общего числа объединений	-	-	-	-	-	-	-	-	-
Общая площадь земли, га	-	-	-	-	-	-	-	-	-
в процентах от общей площади земли	-	-	-	-	-	-	-	-	-
Коньшевский									
Число объединений, единиц	-	-	-	-	...	-	-	-	...
в процентах от общего числа объединений	-	-	-	-	...	-	-	-	...
Общая площадь земли, га	-	-	-	-	...	-	-	-	...
в процентах от общей площади земли	-	-	-	-	...	-	-	-	...
Корневский									
Число объединений, единиц	-	-	-	-	-	-	3
в процентах от общего числа объединений	-	-	-	-	-	-	100
Общая площадь земли, га	-	-	-	-	-	-	18,0
в процентах от общей площади земли	-	-	-	-	-	-	100
Курский									
Число объединений, единиц	-	13	19	9	3	49
в процентах от общего числа объединений	-	26,5	38,8	18,4	6,1	100
Общая площадь земли, га	-	454,6	1385,9	1196,0	661,0	3743,5
в процентах от общей площади земли	-	12,1	37,0	31,9	17,7	100
Курчатовский									
Число объединений, единиц	-	...	-	4	5	4	...	-	15
в процентах от общего числа объединений	-	...	-	26,7	33,3	26,7	...	-	100
Общая площадь земли, га	-	...	-	72,7	135,7	262,6	...	-	600,1
в процентах от общей площади земли	-	...	-	12,1	22,6	43,8	...	-	100

	Объединения, имевшие земельную площадь, га:								Итого
	до 1,1	1,1 - 5,0	5,1 - 10,0	10,1 - 20,0	20,1 - 50,0	50,1 - 100,0	100,1 - 200,0	свыше 200	
Льговский									
Число объединений, единиц	-	-	-	-	-	-	-	-	-
в процентах от общего числа объединений	-	-	-	-	-	-	-	-	-
Общая площадь земли, га	-	-	-	-	-	-	-	-	-
в процентах от общей площади земли	-	-	-	-	-	-	-	-	-
Мантуровский									
Число объединений, единиц	-	-	-	-	-	-	-	-	-
в процентах от общего числа объединений	-	-	-	-	-	-	-	-	-
Общая площадь земли, га	-	-	-	-	-	-	-	-	-
в процентах от общей площади земли	-	-	-	-	-	-	-	-	-
Медвенский									
Число объединений, единиц	-	-	-	-	-	-	...
в процентах от общего числа объединений	-	-	-	-	-	-	...
Общая площадь земли, га	-	-	-	-	-	-	...
в процентах от общей площади земли	-	-	-	-	-	-	...
Обоянский									
Число объединений, единиц	-	-	-	-	-	-	...
в процентах от общего числа объединений	-	-	-	-	-	-	...
Общая площадь земли, га	-	-	-	-	-	-	...
в процентах от общей площади земли	-	-	-	-	-	-	...
Октябрьский									
Число объединений, единиц	-	-	3	3	3	-	11
в процентах от общего числа объединений	-	-	27,3	27,3	27,3	-	100
Общая площадь земли, га	-	-	117,5	246,0	467,0	-	852,5
в процентах от общей площади земли	-	-	13,8	28,9	54,8	-	100
Поныровский									
Число объединений, единиц	-	-	-	-	-	-	-	-	-
в процентах от общего числа объединений	-	-	-	-	-	-	-	-	-
Общая площадь земли, га	-	-	-	-	-	-	-	-	-
в процентах от общей площади земли	-	-	-	-	-	-	-	-	-
Пристенский									
Число объединений, единиц	-	-	-	...	-	...	-	-	...
в процентах от общего числа объединений	-	-	-	...	-	...	-	-	...
Общая площадь земли, га	-	-	-	...	-	...	-	-	...
в процентах от общей площади земли	-	-	-	...	-	...	-	-	...

	Объединения, имевшие земельную площадь, га:								Итого
	до 1,1	1,1 - 5,0	5,1 - 10,0	10,1 - 20,0	20,1 - 50,0	50,1 - 100,0	100,1 - 200,0	свыше 200	
Рыльский									
Число объединений, единиц	...	10	14	4	...	-	-	-	30
в процентах от общего числа объединений	...	33,3	46,7	13,3	...	-	-	-	100
Общая площадь земли, га	...	36,5	104,1	49,5	...	-	-	-	231,9
в процентах от общей площади земли	...	15,8	44,9	21,3	...	-	-	-	100
Советский									
Число объединений, единиц	-	-	-	-	-	-	-	-	-
в процентах от общего числа объединений	-	-	-	-	-	-	-	-	-
Общая площадь земли, га	-	-	-	-	-	-	-	-	-
в процентах от общей площади земли	-	-	-	-	-	-	-	-	-
Солнцевский									
Число объединений, единиц	-	-	-	-	-	-	-	-	-
в процентах от общего числа объединений	-	-	-	-	-	-	-	-	-
Общая площадь земли, га	-	-	-	-	-	-	-	-	-
в процентах от общей площади земли	-	-	-	-	-	-	-	-	-
Суджанский									
Число объединений, единиц	-	-	...	-	-	-	-	-	...
в процентах от общего числа объединений	-	-	...	-	-	-	-	-	...
Общая площадь земли, га	-	-	...	-	-	-	-	-	...
в процентах от общей площади земли	-	-	...	-	-	-	-	-	...
Тимский									
Число объединений, единиц	-	-	-	-	4
в процентах от общего числа объединений	-	-	-	-	100
Общая площадь земли, га	-	-	-	-	26,8
в процентах от общей площади земли	-	-	-	-	100
Фатежский									
Число объединений, единиц	-	...	-	-	6
в процентах от общего числа объединений	-	...	-	-	100
Общая площадь земли, га	-	...	-	-	131,7
в процентах от общей площади земли	-	...	-	-	100
Хомутовский									
Число объединений, единиц	...	-	-	-	-	-	4
в процентах от общего числа объединений	...	-	-	-	-	-	100
Общая площадь земли, га	...	-	-	-	-	-	48,5
в процентах от общей площади земли	...	-	-	-	-	-	100

	Объединения, имевшие земельную площадь, га:								Итого
	до 1,1	1,1 - 5,0	5,1 - 10,0	10,1 - 20,0	20,1 - 50,0	50,1 - 100,0	100,1 - 200,0	свыше 200	
Черемисиновский									
Число объединений, единиц	-	...	-	-	-	-	-	-	...
в процентах от общего числа объединений	-	...	-	-	-	-	-	-	...
Общая площадь земли, га	-	...	-	-	-	-	-	-	...
в процентах от общей площади земли	-	...	-	-	-	-	-	-	...
Щигровский									
Число объединений, единиц	-	4	-	10
в процентах от общего числа объединений	-	40,0	-	100
Общая площадь земли, га	-	12,4	-	319,9
в процентах от общей площади земли	-	3,9	-	100
Городские округа									
Число объединений, единиц	-	3	9	10	14	7	7	-	50
в процентах от общего числа объединений	-	6,0	18,0	20,0	28,0	14,0	14,0	-	100
Общая площадь земли, га	-	10,6	72,9	163,0	481,1	521,0	1039,3	-	2287,9
в процентах от общей площади земли	-	0,5	3,2	7,1	21,0	22,8	45,4	-	100
город Курск									
Число объединений, единиц	-	-	8	8	13	3	3	-	35
в процентах от общего числа объединений	-	-	22,9	22,9	37,1	8,6	8,6	-	100
Общая площадь земли, га	-	-	67,4	125,8	433,1	206,0	419,3	-	1251,6
в процентах от общей площади земли	-	-	5,4	10,1	34,6	16,5	33,5	-	100
город Железногорск									
Число объединений, единиц	-	...	-	4	4	-	12
в процентах от общего числа объединений	-	...	-	33,3	33,3	-	100
Общая площадь земли, га	-	...	-	315,0	620,0	-	1006,7
в процентах от общей площади земли	-	...	-	31,3	61,6	-	100
город Курчатов									
Число объединений, единиц	-	-	-	-	-	-	-	-	-
в процентах от общего числа объединений	-	-	-	-	-	-	-	-	-
Общая площадь земли, га	-	-	-	-	-	-	-	-	-
в процентах от общей площади земли	-	-	-	-	-	-	-	-	-
город Льгов									
Число объединений, единиц	-	-	-	-	-	-	-	-	-
в процентах от общего числа объединений	-	-	-	-	-	-	-	-	-
Общая площадь земли, га	-	-	-	-	-	-	-	-	-
в процентах от общей площади земли	-	-	-	-	-	-	-	-	-
город Щигры									
Число объединений, единиц	-	-	-	-	-	3
в процентах от общего числа объединений	-	-	-	-	-	100
Общая площадь земли, га	-	-	-	-	-	29,6
в процентах от общей площади земли	-	-	-	-	-	100

**45. ГРУППИРОВКА САДОВОДЧЕСКИХ НЕКОММЕРЧЕСКИХ ОБЪЕДИНЕНИЙ ГРАЖДАН
ПО РАЗМЕРУ ЗЕМЕЛЬНОЙ ПЛОЩАДИ**

(на 1 июля 2016 года)

	Объединения, имевшие земельную площадь, га:								Итого
	до 1,1	1,1 - 5	5,1 - 10	10,1 - 20	20,1 - 50	50,1 - 100	100,1 - 200	свыше 200	
Курская область									
Число объединений, единиц в процентах от общего числа объединений	1	19	27	29	44	43	22	3	188
Общая площадь земли, га в процентах от общей площади земли	0,5	10,1	14,4	15,4	23,4	22,9	11,7	1,6	100
Общая площадь земли, га в процентах от общей площади земли	0,7	67,1	209,9	441,1	1509,6	3127,0	3106,3	661,0	9122,6
	0,0	0,7	2,3	4,8	16,5	34,3	34,1	7,2	100
Муниципальные районы									
Число объединений, единиц в процентах от общего числа объединений	...	16	18	19	32	36	15	3	140
Общая площадь земли, га в процентах от общей площади земли	...	11,4	12,9	13,6	22,9	25,7	10,7	2,1	100
Общая площадь земли, га в процентах от общей площади земли	...	56,5	136,9	278,1	1087,3	2606,0	2067,0	661,0	6893,5
	...	0,8	2,0	4,0	15,8	37,8	30,0	9,6	100
Беловский									
Число объединений, единиц в процентах от общего числа объединений	-	-	-	-	-	-	-	-	-
Общая площадь земли, га в процентах от общей площади земли	-	-	-	-	-	-	-	-	-
Большесолдатский									
Число объединений, единиц в процентах от общего числа объединений	-	-	-	-	-	-	-	-	-
Общая площадь земли, га в процентах от общей площади земли	-	-	-	-	-	-	-	-	-
Глушковский									
Число объединений, единиц в процентах от общего числа объединений	-	-	-	-	-	-	-	-	-
Общая площадь земли, га в процентах от общей площади земли	-	-	-	-	-	-	-	-	-
Горшеченский									
Число объединений, единиц в процентах от общего числа объединений	-	-	-	-	-	-	3
Общая площадь земли, га в процентах от общей площади земли	-	-	-	-	-	-	100
Общая площадь земли, га в процентах от общей площади земли	-	-	-	-	-	-	35,1
	-	-	-	-	-	-	100
Дмитриевский									
Число объединений, единиц в процентах от общего числа объединений	-	-	-	-	-	...	-	-	...
Общая площадь земли, га в процентах от общей площади земли	-	-	-	-	-	...	-	-	...
Общая площадь земли, га в процентах от общей площади земли	-	-	-	-	-	...	-	-	...
	-	-	-	-	-	...	-	-	...

	Объединения, имевшие земельную площадь, га:								Итого
	до 1,1	1,1 - 5	5,1 - 10	10,1 - 20	20,1 - 50	50,1 - 100	100,1 - 200	свыше 200	
Железногорский									
Число объединений, единиц	-	-	-	4	7	6	...	-	19
в процентах от общего числа объединений	-	-	-	21,1	36,8	31,6	...	-	100
Общая площадь земли, га	-	-	-	55,0	240,0	399,0	...	-	998,0
в процентах от общей площади земли	-	-	-	5,5	24,0	40,0	...	-	100
Золотухинский									
Число объединений, единиц	-	-	-	-	-	-	-	-	-
в процентах от общего числа объединений	-	-	-	-	-	-	-	-	-
Общая площадь земли, га	-	-	-	-	-	-	-	-	-
в процентах от общей площади земли	-	-	-	-	-	-	-	-	-
Касторенский									
Число объединений, единиц	-	-	-	-	-	-	-	-	-
в процентах от общего числа объединений	-	-	-	-	-	-	-	-	-
Общая площадь земли, га	-	-	-	-	-	-	-	-	-
в процентах от общей площади земли	-	-	-	-	-	-	-	-	-
Коньшевский									
Число объединений, единиц	-	-	-	-	-	-	-	-	-
в процентах от общего числа объединений	-	-	-	-	-	-	-	-	-
Общая площадь земли, га	-	-	-	-	-	-	-	-	-
в процентах от общей площади земли	-	-	-	-	-	-	-	-	-
Корневский									
Число объединений, единиц	-	-	-	-	-	-	3
в процентах от общего числа объединений	-	-	-	-	-	-	100
Общая площадь земли, га	-	-	-	-	-	-	18,0
в процентах от общей площади земли	-	-	-	-	-	-	100
Курский									
Число объединений, единиц	-	13	19	8	3	48
в процентах от общего числа объединений	-	27,1	39,6	16,7	6,3	100
Общая площадь земли, га	-	454,6	1385,9	1058,0	661,0	3605,5
в процентах от общей площади земли	-	12,6	38,4	29,3	18,3	100
Курчатовский									
Число объединений, единиц	-	...	-	4	5	3	...	-	14
в процентах от общего числа объединений	-	...	-	28,6	35,7	21,4	...	-	100
Общая площадь земли, га	-	...	-	72,7	135,7	203,2	...	-	540,7
в процентах от общей площади земли	-	...	-	13,4	25,1	37,6	...	-	100

	Объединения, имевшие земельную площадь, га:								Итого
	до 1,1	1,1 - 5	5,1 - 10	10,1 - 20	20,1 - 50	50,1 - 100	100,1 - 200	свыше 200	
Льговский									
Число объединений, единиц в процентах от общего числа объединений	-	-	-	-	-	-	-	-	-
Общая площадь земли, га в процентах от общей площади земли	-	-	-	-	-	-	-	-	-
Мантуровский									
Число объединений, единиц в процентах от общего числа объединений	-	-	-	-	-	-	-	-	-
Общая площадь земли, га в процентах от общей площади земли	-	-	-	-	-	-	-	-	-
Медвенский									
Число объединений, единиц в процентах от общего числа объединений	-	-	-	...	-	-	-	-	...
Общая площадь земли, га в процентах от общей площади земли	-	-	-	...	-	-	-	-	...
Обоянский									
Число объединений, единиц в процентах от общего числа объединений	-	-	-	-	-	-	...
Общая площадь земли, га в процентах от общей площади земли	-	-	-	-	-	-	...
Октябрьский									
Число объединений, единиц в процентах от общего числа объединений	-	-	3	3	3	-	11
Общая площадь земли, га в процентах от общей площади земли	-	-	27,3	27,3	27,3	-	100
Общая площадь земли, га в процентах от общей площади земли	-	-	117,5	246,0	467,0	-	852,5
Общая площадь земли, га в процентах от общей площади земли	-	-	13,8	28,9	54,8	-	100
Поныровский									
Число объединений, единиц в процентах от общего числа объединений	-	-	-	-	-	-	-	-	-
Общая площадь земли, га в процентах от общей площади земли	-	-	-	-	-	-	-	-	-
Пристенский									
Число объединений, единиц в процентах от общего числа объединений	-	-	-	-	-	...	-	-	...
Общая площадь земли, га в процентах от общей площади земли	-	-	-	-	-	...	-	-	...
Общая площадь земли, га в процентах от общей площади земли	-	-	-	-	-	...	-	-	...

	Объединения, имевшие земельную площадь, га:								Итого
	до 1,1	1,1 - 5	5,1 - 10	10,1 - 20	20,1 - 50	50,1 - 100	100,1 - 200	свыше 200	
Рыльский									
Число объединений, единиц	...	8	11	-	-	-	23
в процентах от общего числа объединений	...	34,8	47,8	-	-	-	100
Общая площадь земли, га	...	30,1	82,6	-	-	-	174,8
в процентах от общей площади земли	...	17,2	47,3	-	-	-	100
Советский									
Число объединений, единиц	-	-	-	-	-	-	-	-	-
в процентах от общего числа объединений	-	-	-	-	-	-	-	-	-
Общая площадь земли, га	-	-	-	-	-	-	-	-	-
в процентах от общей площади земли	-	-	-	-	-	-	-	-	-
Солнцевский									
Число объединений, единиц	-	-	-	-	-	-	-	-	-
в процентах от общего числа объединений	-	-	-	-	-	-	-	-	-
Общая площадь земли, га	-	-	-	-	-	-	-	-	-
в процентах от общей площади земли	-	-	-	-	-	-	-	-	-
Суджанский									
Число объединений, единиц	-	-	-	-	-	-	-	-	-
в процентах от общего числа объединений	-	-	-	-	-	-	-	-	-
Общая площадь земли, га	-	-	-	-	-	-	-	-	-
в процентах от общей площади земли	-	-	-	-	-	-	-	-	-
Тимский									
Число объединений, единиц	-	-	-	-	-	-	-	-	-
в процентах от общего числа объединений	-	-	-	-	-	-	-	-	-
Общая площадь земли, га	-	-	-	-	-	-	-	-	-
в процентах от общей площади земли	-	-	-	-	-	-	-	-	-
Фатежский									
Число объединений, единиц	-	-	-	...	-	...	-	-	3
в процентах от общего числа объединений	-	-	-	...	-	...	-	-	100
Общая площадь земли, га	-	-	-	...	-	...	-	-	119,1
в процентах от общей площади земли	-	-	-	...	-	...	-	-	100
Хомутовский									
Число объединений, единиц	-	-	-	-	...	-	-	-	...
в процентах от общего числа объединений	-	-	-	-	...	-	-	-	...
Общая площадь земли, га	-	-	-	-	...	-	-	-	...
в процентах от общей площади земли	-	-	-	-	...	-	-	-	...

	Объединения, имевшие земельную площадь, га:								Итого	
	до 1,1	1,1 - 5	5,1 - 10	10,1 - 20	20,1 - 50	50,1 - 100	100,1 - 200	свыше 200		
Черемисиновский										
Число объединений, единиц в процентах от общего числа объединений	-	...	-	-	-	-	-	-	-	...
Общая площадь земли, га в процентах от общей площади земли	-	...	-	-	-	-	-	-	-	...
Щигровский										
Число объединений, единиц в процентах от общего числа объединений	-	4	-	9
Общая площадь земли, га в процентах от общей площади земли	-	44,4	-	100
Общая площадь земли, га в процентах от общей площади земли	-	12,4	-	282,9
Общая площадь земли, га в процентах от общей площади земли	-	4,4	-	100
Городские округа										
Число объединений, единиц в процентах от общего числа объединений	-	3	9	10	12	7	7	-	-	48
Общая площадь земли, га в процентах от общей площади земли	-	6,3	18,8	20,8	25,0	14,6	14,6	-	-	100
Общая площадь земли, га в процентах от общей площади земли	-	10,6	72,9	163,0	422,3	521,0	1039,3	-	-	2229,1
Общая площадь земли, га в процентах от общей площади земли	-	0,5	3,3	7,3	18,9	23,4	46,6	-	-	100
город Курск										
Число объединений, единиц в процентах от общего числа объединений	-	-	8	8	11	3	3	-	-	33
Общая площадь земли, га в процентах от общей площади земли	-	-	24,2	24,2	33,3	9,1	9,1	-	-	100
Общая площадь земли, га в процентах от общей площади земли	-	-	67,4	125,8	374,3	206,0	419,3	-	-	1192,8
Общая площадь земли, га в процентах от общей площади земли	-	-	5,7	10,5	31,4	17,3	35,2	-	-	100
город Железногорск										
Число объединений, единиц в процентах от общего числа объединений	-	...	-	4	4	-	-	12
Общая площадь земли, га в процентах от общей площади земли	-	...	-	33,3	33,3	-	-	100
Общая площадь земли, га в процентах от общей площади земли	-	...	-	315,0	620,0	-	-	1006,7
Общая площадь земли, га в процентах от общей площади земли	-	...	-	31,3	61,6	-	-	100
город Курчатов										
Число объединений, единиц в процентах от общего числа объединений	-	-	-	-	-	-	-	-	-	-
Общая площадь земли, га в процентах от общей площади земли	-	-	-	-	-	-	-	-	-	-
город Льгов										
Число объединений, единиц в процентах от общего числа объединений	-	-	-	-	-	-	-	-	-	-
Общая площадь земли, га в процентах от общей площади земли	-	-	-	-	-	-	-	-	-	-
город Щигры										
Число объединений, единиц в процентах от общего числа объединений	-	-	-	-	-	-	3
Общая площадь земли, га в процентах от общей площади земли	-	-	-	-	-	-	100
Общая площадь земли, га в процентах от общей площади земли	-	-	-	-	-	-	29,6
Общая площадь земли, га в процентах от общей площади земли	-	-	-	-	-	-	100

**46. ГРУППИРОВКА ОГОРОДНИЧЕСКИХ НЕКОММЕРЧЕСКИХ ОБЪЕДИНЕНИЙ ГРАЖДАН
ПО РАЗМЕРУ ЗЕМЕЛЬНОЙ ПЛОЩАДИ**

(на 1 июля 2016 года)

	Объединения, имевшие земельную площадь, га:						Итого
	до 1,1	1,1 - 5	5,1 - 10	10,1 - 20	20,1 - 50	свыше 50	
Курская область							
Число объединений, единиц	4	4	7	5	12	2	34
в процентах от общего числа объединений	11,8	11,8	20,6	14,7	35,3	5,9	100
Общая площадь земли, га	2,5	12,0	53,6	67,3	376,4	179,4	691,1
в процентах от общей площади земли	0,4	1,7	7,7	9,7	54,5	26,0	100
Муниципальные районы							
Число объединений, единиц	4	4	7	5	10	...	32
в процентах от общего числа объединений	12,5	12,5	21,9	15,6	31,3	...	100
Общая площадь земли, га	2,5	12,0	53,6	67,3	317,6	...	632,3
в процентах от общей площади земли	0,4	1,9	8,5	10,6	50,2	...	100
Беловский							
Число объединений, единиц	-	-	-	-	-	-	-
в процентах от общего числа объединений	-	-	-	-	-	-	-
Общая площадь земли, га	-	-	-	-	-	-	-
в процентах от общей площади земли	-	-	-	-	-	-	-
Большесолдатский							
Число объединений, единиц	-	-	-	-	-	-	-
в процентах от общего числа объединений	-	-	-	-	-	-	-
Общая площадь земли, га	-	-	-	-	-	-	-
в процентах от общей площади земли	-	-	-	-	-	-	-
Глушковский							
Число объединений, единиц	-	-	-	-	-	-	-
в процентах от общего числа объединений	-	-	-	-	-	-	-
Общая площадь земли, га	-	-	-	-	-	-	-
в процентах от общей площади земли	-	-	-	-	-	-	-
Горшеченский							
Число объединений, единиц	-	-	-	-	-	-	-
в процентах от общего числа объединений	-	-	-	-	-	-	-
Общая площадь земли, га	-	-	-	-	-	-	-
в процентах от общей площади земли	-	-	-	-	-	-	-
Дмитриевский							
Число объединений, единиц	-	-	-	-	7	...	8
в процентах от общего числа объединений	-	-	-	-	87,5	...	100
Общая площадь земли, га	-	-	-	-	221,1	...	341,1
в процентах от общей площади земли	-	-	-	-	64,8	...	100

	Объединения, имевшие земельную площадь, га:						Итого
	до 1,1	1,1 - 5	5,1 - 10	10,1 - 20	20,1 - 50	свыше 50	
Железногорский							
Число объединений, единиц	-	-	-	-	...	-	...
в процентах от общего числа объединений	-	-	-	-	...	-	...
Общая площадь земли, га	-	-	-	-	...	-	...
в процентах от общей площади земли	-	-	-	-	...	-	...
Золотухинский							
Число объединений, единиц	-	-	-	-	-	-	-
в процентах от общего числа объединений	-	-	-	-	-	-	-
Общая площадь земли, га	-	-	-	-	-	-	-
в процентах от общей площади земли	-	-	-	-	-	-	-
Касторенский							
Число объединений, единиц	-	-	-	-	-	-	-
в процентах от общего числа объединений	-	-	-	-	-	-	-
Общая площадь земли, га	-	-	-	-	-	-	-
в процентах от общей площади земли	-	-	-	-	-	-	-
Коньшевский							
Число объединений, единиц	-	-	-	-	...	-	...
в процентах от общего числа объединений	-	-	-	-	...	-	...
Общая площадь земли, га	-	-	-	-	...	-	...
в процентах от общей площади земли	-	-	-	-	...	-	...
Корневский							
Число объединений, единиц	-	-	-	-	-	-	-
в процентах от общего числа объединений	-	-	-	-	-	-	-
Общая площадь земли, га	-	-	-	-	-	-	-
в процентах от общей площади земли	-	-	-	-	-	-	-
Курский							
Число объединений, единиц	-	-	-	-	-	-	-
в процентах от общего числа объединений	-	-	-	-	-	-	-
Общая площадь земли, га	-	-	-	-	-	-	-
в процентах от общей площади земли	-	-	-	-	-	-	-
Курчатовский							
Число объединений, единиц	-	-	-	-	-
в процентах от общего числа объединений	-	-	-	-	-
Общая площадь земли, га	-	-	-	-	-
в процентах от общей площади земли	-	-	-	-	-

	Объединения, имевшие земельную площадь, га:						Итого
	до 1,1	1,1 - 5	5,1 - 10	10,1 - 20	20,1 - 50	свыше 50	
Льговский							
Число объединений, единиц	-	-	-	-	-	-	-
в процентах от общего числа объединений	-	-	-	-	-	-	-
Общая площадь земли, га	-	-	-	-	-	-	-
в процентах от общей площади земли	-	-	-	-	-	-	-
Мантуровский							
Число объединений, единиц	-	-	-	-	-	-	-
в процентах от общего числа объединений	-	-	-	-	-	-	-
Общая площадь земли, га	-	-	-	-	-	-	-
в процентах от общей площади земли	-	-	-	-	-	-	-
Медвенский							
Число объединений, единиц	-	-	...	-	-	-	...
в процентах от общего числа объединений	-	-	...	-	-	-	...
Общая площадь земли, га	-	-	...	-	-	-	...
в процентах от общей площади земли	-	-	...	-	-	-	...
Обоянский							
Число объединений, единиц	-	-	-	-	-	-	-
в процентах от общего числа объединений	-	-	-	-	-	-	-
Общая площадь земли, га	-	-	-	-	-	-	-
в процентах от общей площади земли	-	-	-	-	-	-	-
Октябрьский							
Число объединений, единиц	-	-	-	-	-	-	-
в процентах от общего числа объединений	-	-	-	-	-	-	-
Общая площадь земли, га	-	-	-	-	-	-	-
в процентах от общей площади земли	-	-	-	-	-	-	-
Поньровский							
Число объединений, единиц	-	-	-	-	-	-	-
в процентах от общего числа объединений	-	-	-	-	-	-	-
Общая площадь земли, га	-	-	-	-	-	-	-
в процентах от общей площади земли	-	-	-	-	-	-	-
Пристенский							
Число объединений, единиц	-	-	-	...	-	-	...
в процентах от общего числа объединений	-	-	-	...	-	-	...
Общая площадь земли, га	-	-	-	...	-	-	...
в процентах от общей площади земли	-	-	-	...	-	-	...

	Объединения, имевшие земельную площадь, га:						Итого
	до 1,1	1,1 - 5	5,1 - 10	10,1 - 20	20,1 - 50	свыше 50	
Рыльский							
Число объединений, единиц	-	...	3	...	-	-	7
в процентах от общего числа объединений	-	...	42,9	...	-	-	100
Общая площадь земли, га	-	...	21,5	...	-	-	57,1
в процентах от общей площади земли	-	...	37,7	...	-	-	100
Советский							
Число объединений, единиц	-	-	-	-	-	-	-
в процентах от общего числа объединений	-	-	-	-	-	-	-
Общая площадь земли, га	-	-	-	-	-	-	-
в процентах от общей площади земли	-	-	-	-	-	-	-
Солнцевский							
Число объединений, единиц	-	-	-	-	-	-	-
в процентах от общего числа объединений	-	-	-	-	-	-	-
Общая площадь земли, га	-	-	-	-	-	-	-
в процентах от общей площади земли	-	-	-	-	-	-	-
Суджанский							
Число объединений, единиц	-	-	...	-	-	-	...
в процентах от общего числа объединений	-	-	...	-	-	-	...
Общая площадь земли, га	-	-	...	-	-	-	...
в процентах от общей площади земли	-	-	...	-	-	-	...
Тимский							
Число объединений, единиц	-	-	4
в процентах от общего числа объединений	-	-	100
Общая площадь земли, га	-	-	26,8
в процентах от общей площади земли	-	-	100
Фатежский							
Число объединений, единиц	-	-	-	3
в процентах от общего числа объединений	-	-	-	100
Общая площадь земли, га	-	-	-	12,6
в процентах от общей площади земли	-	-	-	100
Хомутовский							
Число объединений, единиц	...	-	-	...	-	-	3
в процентах от общего числа объединений	...	-	-	...	-	-	100
Общая площадь земли, га	...	-	-	...	-	-	11,5
в процентах от общей площади земли	...	-	-	...	-	-	100

	Объединения, имевшие земельную площадь, га:						Итого
	до 1,1	1,1 - 5	5,1 - 10	10,1 - 20	20,1 - 50	свыше 50	
Черемисиновский							
Число объединений, единиц	-	-	-	-	-	-	-
в процентах от общего числа объединений	-	-	-	-	-	-	-
Общая площадь земли, га	-	-	-	-	-	-	-
в процентах от общей площади земли	-	-	-	-	-	-	-
Щигровский							
Число объединений, единиц	-	-	-	-	...	-	...
в процентах от общего числа объединений	-	-	-	-	...	-	...
Общая площадь земли, га	-	-	-	-	...	-	...
в процентах от общей площади земли	-	-	-	-	...	-	...
Городские округа							
Число объединений, единиц	-	-	-	-	...	-	...
в процентах от общего числа объединений	-	-	-	-	...	-	...
Общая площадь земли, га	-	-	-	-	...	-	...
в процентах от общей площади земли	-	-	-	-	...	-	...
город Курск							
Число объединений, единиц	-	-	-	-	...	-	...
в процентах от общего числа объединений	-	-	-	-	...	-	...
Общая площадь земли, га	-	-	-	-	...	-	...
в процентах от общей площади земли	-	-	-	-	...	-	...
город Железногорск							
Число объединений, единиц	-	-	-	-	-	-	-
в процентах от общего числа объединений	-	-	-	-	-	-	-
Общая площадь земли, га	-	-	-	-	-	-	-
в процентах от общей площади земли	-	-	-	-	-	-	-
город Курчатов							
Число объединений, единиц	-	-	-	-	-	-	-
в процентах от общего числа объединений	-	-	-	-	-	-	-
Общая площадь земли, га	-	-	-	-	-	-	-
в процентах от общей площади земли	-	-	-	-	-	-	-
город Льгов							
Число объединений, единиц	-	-	-	-	-	-	-
в процентах от общего числа объединений	-	-	-	-	-	-	-
Общая площадь земли, га	-	-	-	-	-	-	-
в процентах от общей площади земли	-	-	-	-	-	-	-
город Щигры							
Число объединений, единиц	-	-	-	-	-	-	-
в процентах от общего числа объединений	-	-	-	-	-	-	-
Общая площадь земли, га	-	-	-	-	-	-	-
в процентах от общей площади земли	-	-	-	-	-	-	-

**47. ГРУППИРОВКА ДАЧНЫХ НЕКОММЕРЧЕСКИХ ОБЪЕДИНЕНИЙ ГРАЖДАН
ПО РАЗМЕРУ ЗЕМЕЛЬНОЙ ПЛОЩАДИ**

(на 1 июля 2016 года)

	Объединения, имевшие земельную площадь, га:							Итого
	до 1,1	1,1 - 5	5,1 - 10	10,1 - 20	20,1 - 50	50,1 - 100	свыше 100	
Курская область								
Число объединений, единиц в процентах от общего числа объединений	-	-	-	-	-	-	1	1
Общая площадь земли, га в процентах от общей площади земли	-	-	-	-	-	-	138,0	138,0
	-	-	-	-	-	-	100	100
Муниципальные районы								
Число объединений, единиц в процентах от общего числа объединений	-	-	-	-	-	-
Общая площадь земли, га в процентах от общей площади земли	-	-	-	-	-	-
	-	-	-	-	-	-
Беловский								
Число объединений, единиц в процентах от общего числа объединений	-	-	-	-	-	-	-	-
Общая площадь земли, га в процентах от общей площади земли	-	-	-	-	-	-	-	-
	-	-	-	-	-	-	-	-
Большесолдатский								
Число объединений, единиц в процентах от общего числа объединений	-	-	-	-	-	-	-	-
Общая площадь земли, га в процентах от общей площади земли	-	-	-	-	-	-	-	-
	-	-	-	-	-	-	-	-
Глушковский								
Число объединений, единиц в процентах от общего числа объединений	-	-	-	-	-	-	-	-
Общая площадь земли, га в процентах от общей площади земли	-	-	-	-	-	-	-	-
	-	-	-	-	-	-	-	-
Горшеченский								
Число объединений, единиц в процентах от общего числа объединений	-	-	-	-	-	-	-	-
Общая площадь земли, га в процентах от общей площади земли	-	-	-	-	-	-	-	-
	-	-	-	-	-	-	-	-
Дмитриевский								
Число объединений, единиц в процентах от общего числа объединений	-	-	-	-	-	-	-	-
Общая площадь земли, га в процентах от общей площади земли	-	-	-	-	-	-	-	-
	-	-	-	-	-	-	-	-

	Объединения, имевшие земельную площадь, га:							Итого
	до 1,1	1,1 - 5	5,1 - 10	10,1 - 20	20,1 - 50	50,1 - 100	свыше 100	
Железногорский								
Число объединений, единиц в процентах от общего числа объединений	-	-	-	-	-	-	-	-
Общая площадь земли, га в процентах от общей площади земли	-	-	-	-	-	-	-	-
Золотухинский								
Число объединений, единиц в процентах от общего числа объединений	-	-	-	-	-	-	-	-
Общая площадь земли, га в процентах от общей площади земли	-	-	-	-	-	-	-	-
Касторенский								
Число объединений, единиц в процентах от общего числа объединений	-	-	-	-	-	-	-	-
Общая площадь земли, га в процентах от общей площади земли	-	-	-	-	-	-	-	-
Коньшевский								
Число объединений, единиц в процентах от общего числа объединений	-	-	-	-	-	-	-	-
Общая площадь земли, га в процентах от общей площади земли	-	-	-	-	-	-	-	-
Корневский								
Число объединений, единиц в процентах от общего числа объединений	-	-	-	-	-	-	-	-
Общая площадь земли, га в процентах от общей площади земли	-	-	-	-	-	-	-	-
Курский								
Число объединений, единиц в процентах от общего числа объединений	-	-	-	-	-	-
Общая площадь земли, га в процентах от общей площади земли	-	-	-	-	-	-
Курчатовский								
Число объединений, единиц в процентах от общего числа объединений	-	-	-	-	-	-	-	-
Общая площадь земли, га в процентах от общей площади земли	-	-	-	-	-	-	-	-

	Объединения, имевшие земельную площадь, га:							Итого
	до 1,1	1,1 - 5	5,1 - 10	10,1 - 20	20,1 - 50	50,1 - 100	свыше 100	
Льговский								
Число объединений, единиц	-	-	-	-	-	-	-	-
в процентах от общего числа объединений	-	-	-	-	-	-	-	-
Общая площадь земли, га	-	-	-	-	-	-	-	-
в процентах от общей площади земли	-	-	-	-	-	-	-	-
Мантуровский								
Число объединений, единиц	-	-	-	-	-	-	-	-
в процентах от общего числа объединений	-	-	-	-	-	-	-	-
Общая площадь земли, га	-	-	-	-	-	-	-	-
в процентах от общей площади земли	-	-	-	-	-	-	-	-
Медвенский								
Число объединений, единиц	-	-	-	-	-	-	-	-
в процентах от общего числа объединений	-	-	-	-	-	-	-	-
Общая площадь земли, га	-	-	-	-	-	-	-	-
в процентах от общей площади земли	-	-	-	-	-	-	-	-
Обоянский								
Число объединений, единиц	-	-	-	-	-	-	-	-
в процентах от общего числа объединений	-	-	-	-	-	-	-	-
Общая площадь земли, га	-	-	-	-	-	-	-	-
в процентах от общей площади земли	-	-	-	-	-	-	-	-
Октябрьский								
Число объединений, единиц	-	-	-	-	-	-	-	-
в процентах от общего числа объединений	-	-	-	-	-	-	-	-
Общая площадь земли, га	-	-	-	-	-	-	-	-
в процентах от общей площади земли	-	-	-	-	-	-	-	-
Поныровский								
Число объединений, единиц	-	-	-	-	-	-	-	-
в процентах от общего числа объединений	-	-	-	-	-	-	-	-
Общая площадь земли, га	-	-	-	-	-	-	-	-
в процентах от общей площади земли	-	-	-	-	-	-	-	-
Пристенский								
Число объединений, единиц	-	-	-	-	-	-	-	-
в процентах от общего числа объединений	-	-	-	-	-	-	-	-
Общая площадь земли, га	-	-	-	-	-	-	-	-
в процентах от общей площади земли	-	-	-	-	-	-	-	-

	Объединения, имевшие земельную площадь, га:							Итого
	до 1,1	1,1 - 5	5,1 - 10	10,1 - 20	20,1 - 50	50,1 - 100	свыше 100	
Рыльский								
Число объединений, единиц	-	-	-	-	-	-	-	-
в процентах от общего числа объединений	-	-	-	-	-	-	-	-
Общая площадь земли, га	-	-	-	-	-	-	-	-
в процентах от общей площади земли	-	-	-	-	-	-	-	-
Советский								
Число объединений, единиц	-	-	-	-	-	-	-	-
в процентах от общего числа объединений	-	-	-	-	-	-	-	-
Общая площадь земли, га	-	-	-	-	-	-	-	-
в процентах от общей площади земли	-	-	-	-	-	-	-	-
Солнцевский								
Число объединений, единиц	-	-	-	-	-	-	-	-
в процентах от общего числа объединений	-	-	-	-	-	-	-	-
Общая площадь земли, га	-	-	-	-	-	-	-	-
в процентах от общей площади земли	-	-	-	-	-	-	-	-
Суджанский								
Число объединений, единиц	-	-	-	-	-	-	-	-
в процентах от общего числа объединений	-	-	-	-	-	-	-	-
Общая площадь земли, га	-	-	-	-	-	-	-	-
в процентах от общей площади земли	-	-	-	-	-	-	-	-
Тимский								
Число объединений, единиц	-	-	-	-	-	-	-	-
в процентах от общего числа объединений	-	-	-	-	-	-	-	-
Общая площадь земли, га	-	-	-	-	-	-	-	-
в процентах от общей площади земли	-	-	-	-	-	-	-	-
Фатежский								
Число объединений, единиц	-	-	-	-	-	-	-	-
в процентах от общего числа объединений	-	-	-	-	-	-	-	-
Общая площадь земли, га	-	-	-	-	-	-	-	-
в процентах от общей площади земли	-	-	-	-	-	-	-	-
Хомутовский								
Число объединений, единиц	-	-	-	-	-	-	-	-
в процентах от общего числа объединений	-	-	-	-	-	-	-	-
Общая площадь земли, га	-	-	-	-	-	-	-	-
в процентах от общей площади земли	-	-	-	-	-	-	-	-

	Объединения, имевшие земельную площадь, га:							Итого
	до 1,1	1,1 - 5	5,1 - 10	10,1 - 20	20,1 - 50	50,1 - 100	свыше 100	
Черемисиновский								
Число объединений, единиц	-	-	-	-	-	-	-	-
в процентах от общего числа объединений	-	-	-	-	-	-	-	-
Общая площадь земли, га	-	-	-	-	-	-	-	-
в процентах от общей площади земли	-	-	-	-	-	-	-	-
Щигровский								
Число объединений, единиц	-	-	-	-	-	-	-	-
в процентах от общего числа объединений	-	-	-	-	-	-	-	-
Общая площадь земли, га	-	-	-	-	-	-	-	-
в процентах от общей площади земли	-	-	-	-	-	-	-	-
Городские округа								
город Курск								
Число объединений, единиц	-	-	-	-	-	-	-	-
в процентах от общего числа объединений	-	-	-	-	-	-	-	-
Общая площадь земли, га	-	-	-	-	-	-	-	-
в процентах от общей площади земли	-	-	-	-	-	-	-	-
город Железногорск								
Число объединений, единиц	-	-	-	-	-	-	-	-
в процентах от общего числа объединений	-	-	-	-	-	-	-	-
Общая площадь земли, га	-	-	-	-	-	-	-	-
в процентах от общей площади земли	-	-	-	-	-	-	-	-
город Курчатов								
Число объединений, единиц	-	-	-	-	-	-	-	-
в процентах от общего числа объединений	-	-	-	-	-	-	-	-
Общая площадь земли, га	-	-	-	-	-	-	-	-
в процентах от общей площади земли	-	-	-	-	-	-	-	-
город Льгов								
Число объединений, единиц	-	-	-	-	-	-	-	-
в процентах от общего числа объединений	-	-	-	-	-	-	-	-
Общая площадь земли, га	-	-	-	-	-	-	-	-
в процентах от общей площади земли	-	-	-	-	-	-	-	-
город Щигры								
Число объединений, единиц	-	-	-	-	-	-	-	-
в процентах от общего числа объединений	-	-	-	-	-	-	-	-
Общая площадь земли, га	-	-	-	-	-	-	-	-
в процентах от общей площади земли	-	-	-	-	-	-	-	-

МЕТОДОЛОГИЧЕСКИЕ ПОЯСНЕНИЯ

В **хозяйства всех категорий** включены сельскохозяйственные организации, крестьянские (фермерские) хозяйства, индивидуальные предприниматели и хозяйства населения.

К **сельскохозяйственным организациям** отнесены хозяйственные товарищества и партнерства (в том числе публичные и непубличные акционерные общества), производственные кооперативы, родовые общины, унитарные предприятия, подсобные сельскохозяйственные предприятия несельскохозяйственных организаций.

В соответствии с официальной статистической методологией Росстата в рамках Всероссийской сельскохозяйственной переписи 2016 года к **подсобным сельскохозяйственным предприятиям несельскохозяйственных организаций** отнесены хозяйства, имеющие посевные площади сельскохозяйственных культур не менее 50 гектаров и(или) не менее 10 голов крупного рогатого скота, или не менее 5 голов коров, или не менее 20 голов свиней, или не менее 15 голов овец или коз, или не менее 100 голов птицы, или не менее 10 голов лошадей.

К **малым сельскохозяйственным предприятиям (включая микропредприятия)** отнесены юридические лица – коммерческие организации, внесенные в единый государственный реестр юридических лиц и соответствующие условиям, установленным Федеральным законом от 24 июля 2007 г. № 209-ФЗ «О развитии малого и среднего предпринимательства в Российской Федерации».

Крестьянское (фермерское) хозяйство – объединение граждан, связанных родством и (или) свойством, имеющих в общей собственности имущество и совместно осуществляющих производственную и иную хозяйственную деятельность (производство, переработку, хранение, транспортировку и реализацию сельскохозяйственной продукции), основанную на их личном участии (статья 1 Федерального закона от 11 июня 2003 г. № 74-ФЗ «О крестьянском (фермерском) хозяйстве»).

Индивидуальный предприниматель – гражданин (физическое лицо), занимающийся предпринимательской деятельностью без образования юридического лица с момента его государственной регистрации в соответствии со статьей 23 Гражданского кодекса Российской Федерации и заявивший в Свидетельстве о государственной регистрации виды деятельности, отнесенные согласно Общероссийскому классификатору видов экономической деятельности (ОКВЭД) к сельскому хозяйству.

К **хозяйствам населения** отнесены личные подсобные и другие индивидуальные хозяйства граждан, а также хозяйства граждан, имеющих земельные участки в садоводческих, огороднических и дачных некоммерческих объединениях.

Личное подсобное хозяйство – форма непредпринимательской деятельности по производству и переработке сельскохозяйственной продукции, осуществляемой личным

трудом гражданина и членов его семьи в целях удовлетворения личных потребностей на земельном участке, предоставленном или приобретенном для ведения личного подсобного хозяйства. Землепользование хозяйств может состоять из приусадебных и полевых участков (статьи 2, 4 Федерального закона от 7 июля 2003 г. № 112-ФЗ «О личном подсобном хозяйстве»).

К другим индивидуальным хозяйствам граждан отнесены:

- граждане, имеющие земельные участки для индивидуального жилищного строительства с площадью 4 и более соток и занимающиеся сельскохозяйственным производством;

- граждане, имеющие земельные участки (садовые, огородные, дачные и другие), не входящие в некоммерческие объединения граждан;

- граждане, не имеющие земли, но имеющие сельскохозяйственных животных.

Садоводческое, огородническое, дачное некоммерческое объединение граждан – некоммерческая организация, учрежденная гражданами на добровольных началах для содействия ее членам в решении общих социально-хозяйственных задач ведения садоводства, огородничества и дачного хозяйства (статья 1 Федерального закона от 15 апреля 1998 г. № 66-ФЗ «О садоводческих, огороднических и дачных некоммерческих объединениях граждан»).

Итоги по категориям сельскохозяйственных производителей, в том числе по хозяйствам граждан в сельских поселениях, городских округах и городских поселениях сформированы в соответствии с Общероссийским классификатором территорий муниципальных образований (ОКТМО). В данные по хозяйствам граждан в сельских поселениях включены также соответствующие сведения по межселенным территориям.

В соответствии с официальной статистической методологией Росстата граждане, имеющие земельный участок в садоводческих, огороднических и дачных некоммерческих объединениях, личные подсобные и другие индивидуальные хозяйства граждан в городских поселениях и городских округах обследовались с применением выборочного метода статистического наблюдения. Сводные данные по этим категориям хозяйств представлены с учетом распространения данных выборочной совокупности на всю генеральную совокупность.

В общей площади земли организации (хозяйства) показывается общая площадь, находящаяся **в пользовании** организации (хозяйства) на дату проведения переписи (с учетом арендованной, но без учета сданной в аренду).

В общую земельную площадь некоммерческого объединения включены земли, предоставленные гражданам объединения, и земли объединения общего пользования.

Освоенный земельный участок – участок в некоммерческих объединениях граждан, на котором имеются посадки картофеля, плодово-ягодных, овощных или декоративных культур, или участок, на котором произведены культуртехнические

мероприятия (корчевка леса и пней, расчистка и планировка участка, работы по окультуриванию почвы), или возведены жилые, хозяйственные постройки.

Сельскохозяйственные угодья – земельные угодья, систематически используемые для получения сельскохозяйственной продукции. К ним относятся пашня, залежь, многолетние насаждения, сенокосы, пастбища.

Пашня – сельскохозяйственное угодье, систематически обрабатываемое и используемое под посевы сельскохозяйственных культур, включая посевы многолетних трав, а также чистые пары. К пашне также относятся площади парников и теплиц. В пашню не включаются земельные участки сенокосов и пастбищ, распаханые с целью их коренного улучшения и занятые посевами предварительных культур (в течение не более двух-трех лет), а также междурядья сада, используемые под посевы.

Сенокос – сельскохозяйственное угодье, систематически используемое под сенокосение.

Пастбище – сельскохозяйственное угодье, систематически используемое для выпаса животных (и такое использование является основным), а также земельные участки, пригодные для выпаса скота, не используемые под сенокосы и не являющиеся залежью.

Многолетние насаждения – сельскохозяйственное угодье, используемое под искусственные насаждения древесных, кустарниковых (без лесной площади) и некоторых травянистых растений, предназначенных для получения урожая плодово-ягодной, технической и лекарственной продукции.

В площадь многолетних плодовых насаждений и ягодных культур включена площадь, занятая плодовыми деревьями, кустарниками, а также ягодниками на обособленных участках.

Залежь – земельный участок, который ранее использовался под пашню и более одного года не использовался под посевы сельскохозяйственных культур и не подготовлен под пар.

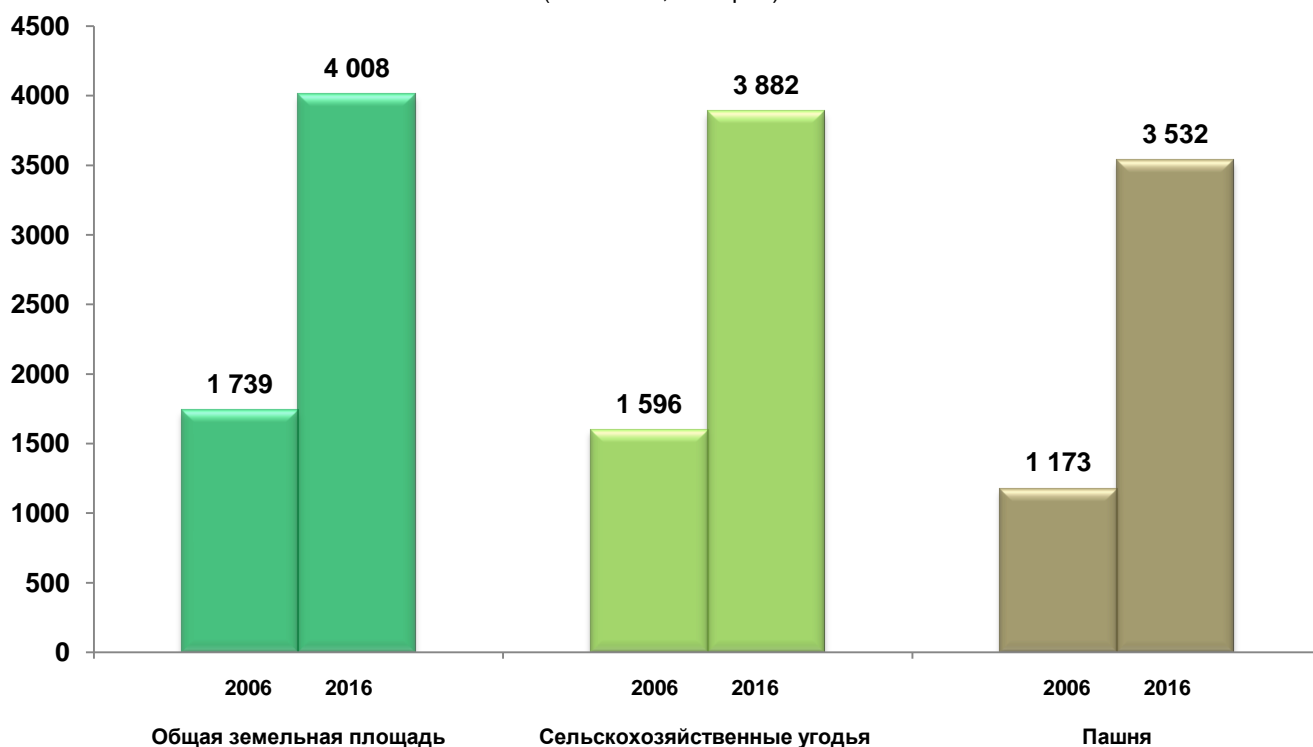
В площадь **фактически используемых сельскохозяйственных угодий** включаются сельскохозяйственные угодья, на которых фактически осуществлялось сельскохозяйственное производство в 2015-2016 годах.

Мелиорированные земли – площади сельскохозяйственных угодий, имеющие мелиоративные сети (орошаемые или осушаемые) как действующие, так и не действующие.

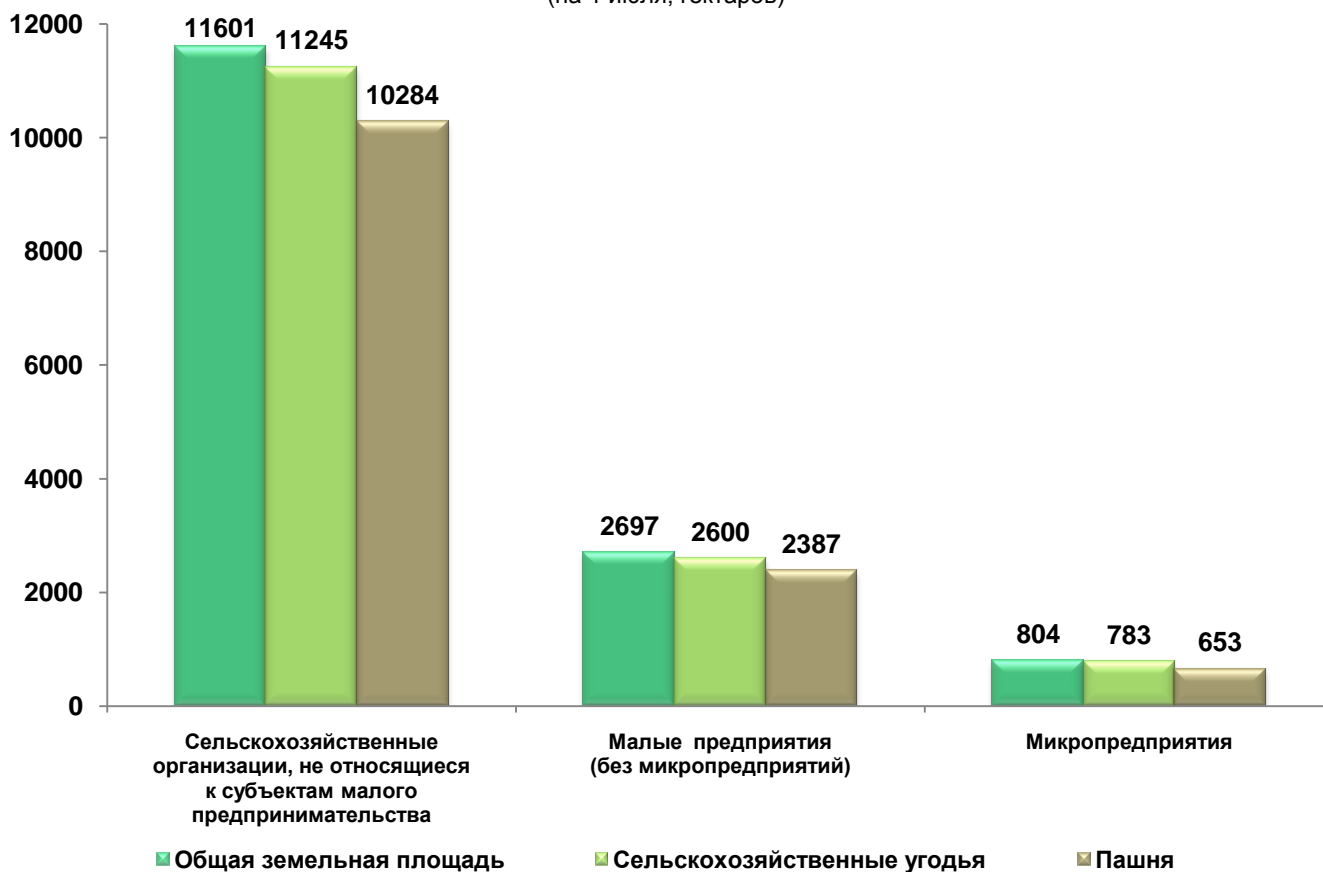


ДИАГРАММЫ

1. ОБЩАЯ ПЛОЩАДЬ ЗЕМЛИ, ПЛОЩАДЬ СЕЛЬСКОХОЗЯЙСТВЕННЫХ УГОДИЙ И ПАШНИ В СРЕДНЕМ НА ОДНУ СЕЛЬСКОХОЗЯЙСТВЕННУЮ ОРГАНИЗАЦИЮ В 2006 И 2016 гг.
(на 1 июля; гектаров)

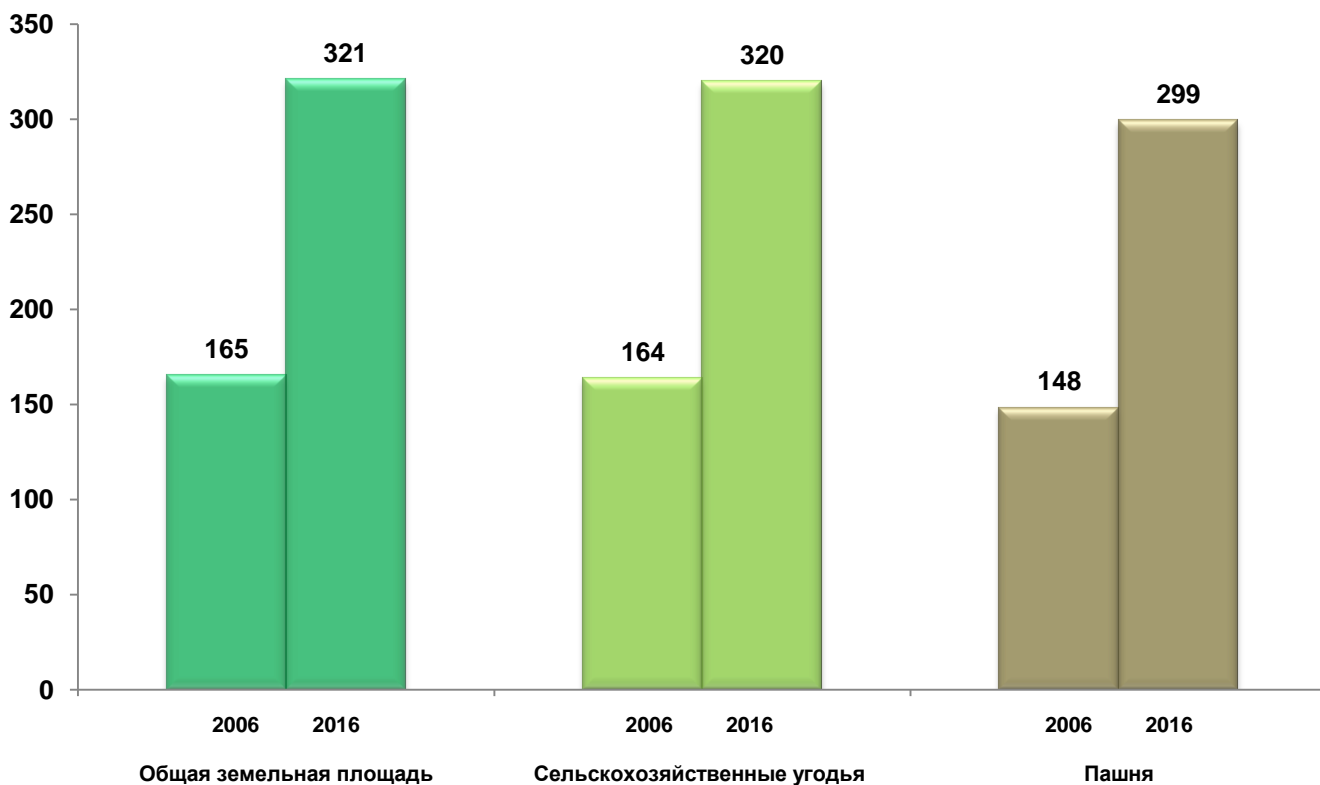


2. ОБЩАЯ ПЛОЩАДЬ ЗЕМЛИ, ПЛОЩАДЬ СЕЛЬСКОХОЗЯЙСТВЕННЫХ УГОДИЙ И ПАШНИ В СРЕДНЕМ НА ОДНУ СЕЛЬСКОХОЗЯЙСТВЕННУЮ ОРГАНИЗАЦИЮ (по типам предприятий) В 2016 г.
(на 1 июля; гектаров)



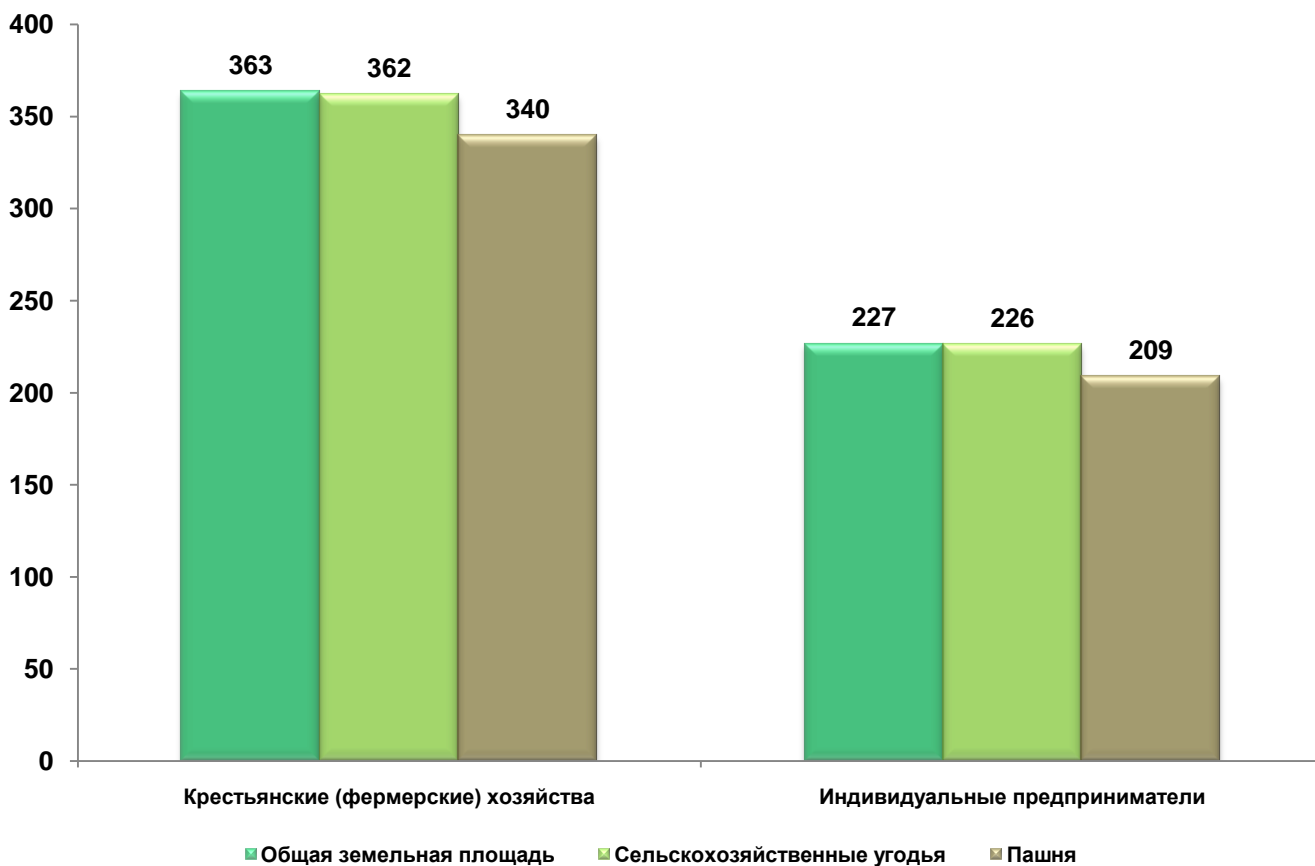
3. ОБЩАЯ ПЛОЩАДЬ ЗЕМЛИ, ПЛОЩАДЬ СЕЛЬСКОХОЗЯЙСТВЕННЫХ УГОДИЙ И ПАШНИ В СРЕДНЕМ НА ОДНО КРЕСТЬЯНСКОЕ (ФЕРМЕРСКОЕ) ХОЗЯЙСТВО И ИНДИВИДУАЛЬНОГО ПРЕДПРИНИМАТЕЛЯ В 2006 И 2016 гг.

(на 1 июля; гектаров)



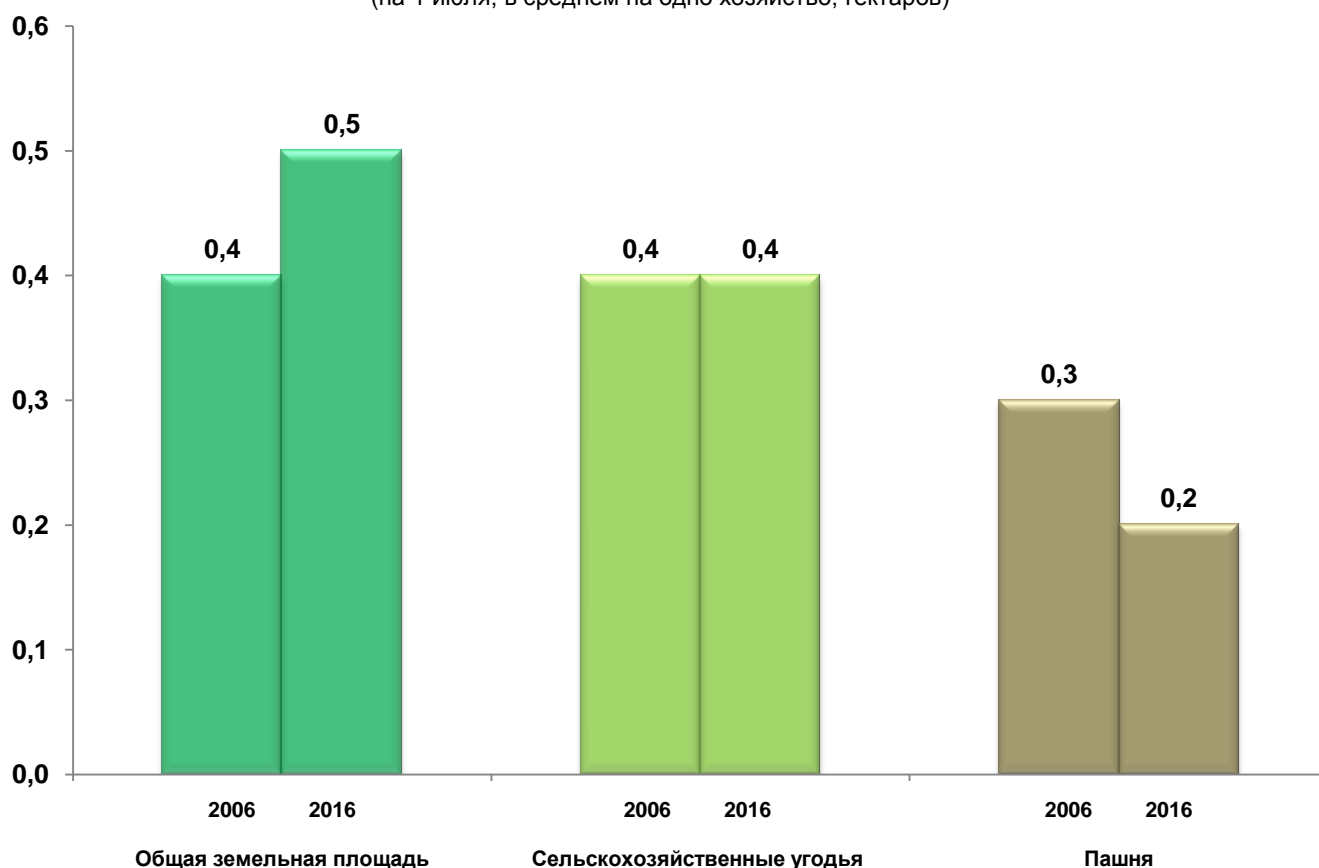
4. ОБЩАЯ ПЛОЩАДЬ ЗЕМЛИ, ПЛОЩАДЬ СЕЛЬСКОХОЗЯЙСТВЕННЫХ УГОДИЙ И ПАШНИ В СРЕДНЕМ НА ОДНО КРЕСТЬЯНСКОЕ (ФЕРМЕРСКОЕ) ХОЗЯЙСТВО И ИНДИВИДУАЛЬНОГО ПРЕДПРИНИМАТЕЛЯ В 2016 гг.

(на 1 июля; гектаров)



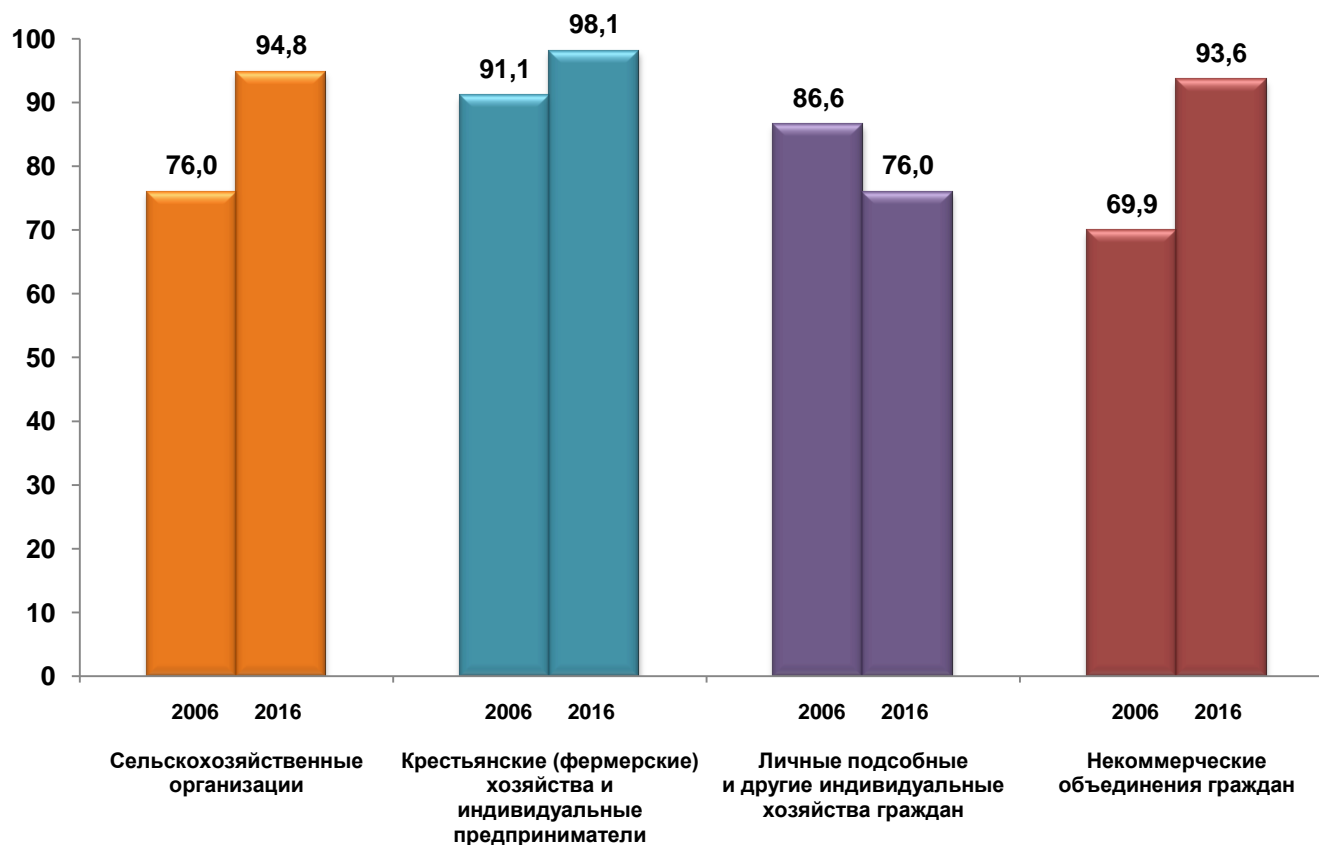
**5. ОБЩАЯ ПЛОЩАДЬ ЗЕМЛИ, ПЛОЩАДЬ СЕЛЬСКОХОЗЯЙСТВЕННЫХ УГОДИЙ И ПАШНИ
В ЛИЧНЫХ ПОДСОБНЫХ И ДРУГИХ ИНДИВИДУАЛЬНЫХ ХОЗЯЙСТВАХ ГРАЖДАН
В 2006 И 2016 гг.**

(на 1 июля; в среднем на одно хозяйство, гектаров)



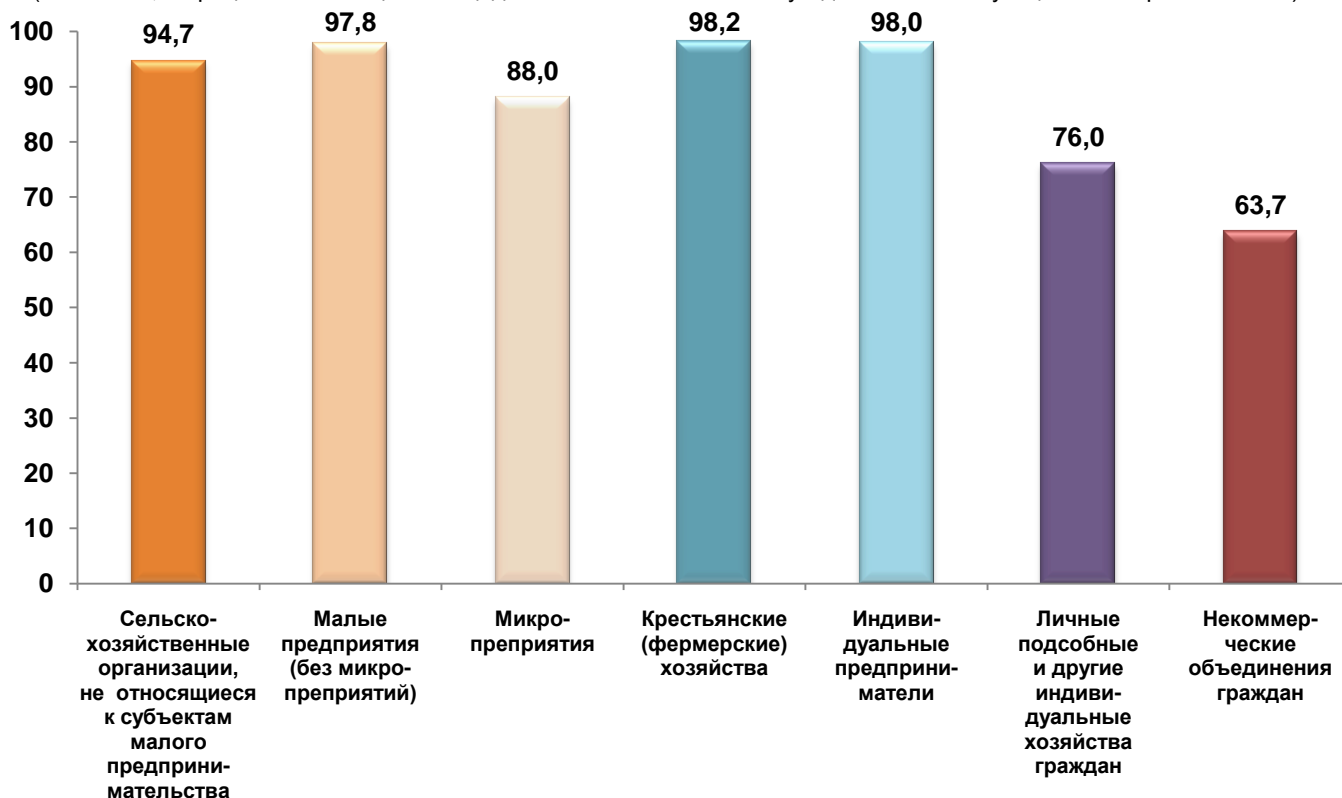
6. УДЕЛЬНЫЙ ВЕС ИСПОЛЪЗУЕМЫХ СЕЛЬСКОХОЗЯЙСТВЕННЫХ УГОДИЙ В 2006 И 2016 гг.

(на 1 июля; в процентах от общей площади сельскохозяйственных угодий соответствующей категории хозяйств)



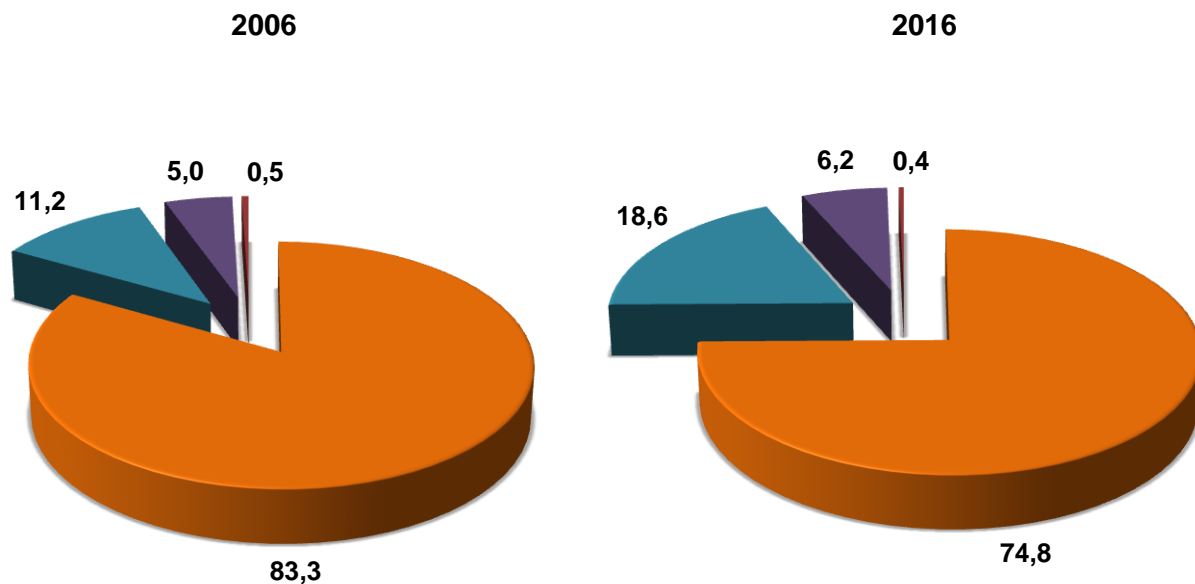
7. УДЕЛЬНЫЙ ВЕС ИСПОЛЬЗУЕМЫХ СЕЛЬСКОХОЗЯЙСТВЕННЫХ УГОДИЙ В 2016 г.

(на 1 июля; в процентах от общей площади сельскохозяйственных угодий соответствующей категории хозяйств)



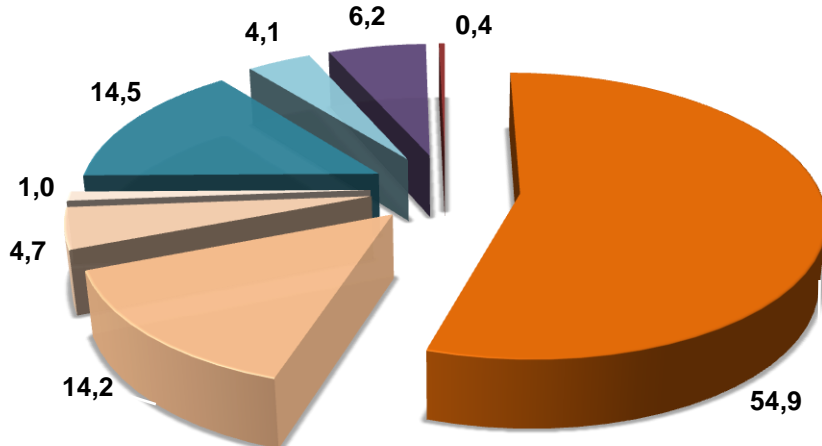
8. СТРУКТУРА СЕЛЬСКОХОЗЯЙСТВЕННЫХ УГОДИЙ ПО КАТЕГОРИЯМ ХОЗЯЙСТВ В 2006 И 2016 гг.

(на 1 июля; в процентах от общей площади сельскохозяйственных угодий в хозяйствах всех категорий)



- Сельскохозяйственные организации
- Крестьянские (фермерские) хозяйства и индивидуальные предприниматели
- Личные подсобные и другие индивидуальные хозяйства граждан
- Некоммерческие объединения граждан

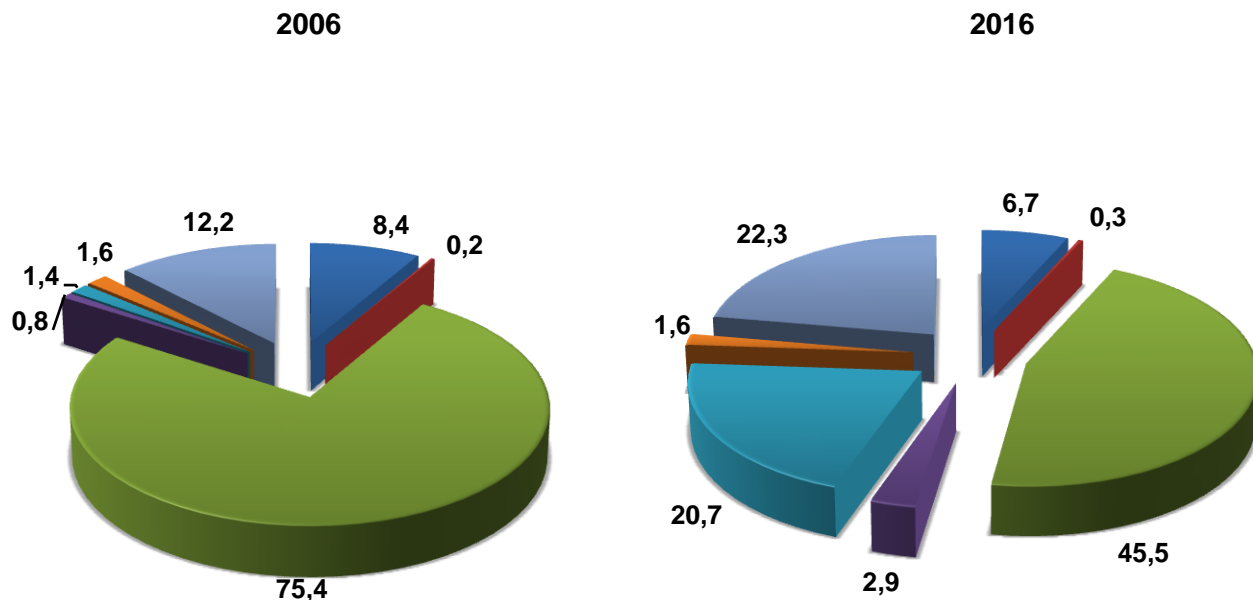
9. СТРУКТУРА СЕЛЬСКОХОЗЯЙСТВЕННЫХ УГОДИЙ ПО КАТЕГОРИЯМ ХОЗЯЙСТВ В 2016 г.
(на 1 июля; в процентах от общей площади сельскохозяйственных угодий в хозяйствах всех категорий)



- Сельскохозяйственные организации, не относящиеся к субъектам малого предпринимательства
- Малые предприятия (без микропредприятий)
- Микропредприятия
- Подсобные сельскохозяйственные предприятия несельскохозяйственных организаций
- Крестьянские (фермерские) хозяйства
- Индивидуальные предприниматели
- Личные подсобные и другие индивидуальные хозяйства граждан
- Некоммерческие объединения граждан

10. СТРУКТУРА ОБЩЕЙ ЗЕМЕЛЬНОЙ ПЛОЩАДИ ПО ВИДАМ ИСПОЛЬЗОВАНИЯ В ЛИЧНЫХ ПОДСОБНЫХ И ДРУГИХ ИНДИВИДУАЛЬНЫХ ХОЗЯЙСТВАХ ГРАЖДАН В 2006 И 2016 гг.

(на 1 июля; в процентах от общей земельной площади)



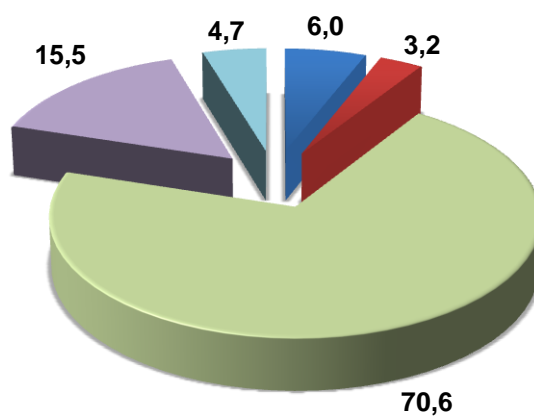
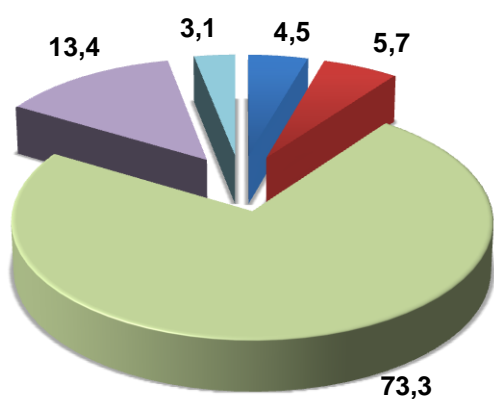
- Постройки, сооружения, дорожки
- Площадь посевов сельскохозяйственных культур
- Сенокосы и пастбища
- Неиспользуемая площадь
- Газоны, цветы и декоративные насаждения
- Площадь паров
- Многолетние насаждения

**11. СТРУКТУРА ПЛОЩАДИ ЗЕМЕЛЬНЫХ УЧАСТКОВ ПО ВИДАМ ИСПОЛЬЗОВАНИЯ
В НЕКОММЕРЧЕСКИХ ОБЪЕДИНЕНИЯХ ГРАЖДАН В 2006 И 2016 гг.**
(на 1 июля; в процентах от общей земельной площади участков граждан)

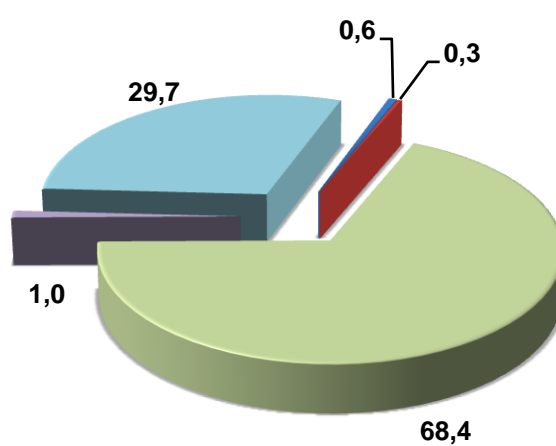
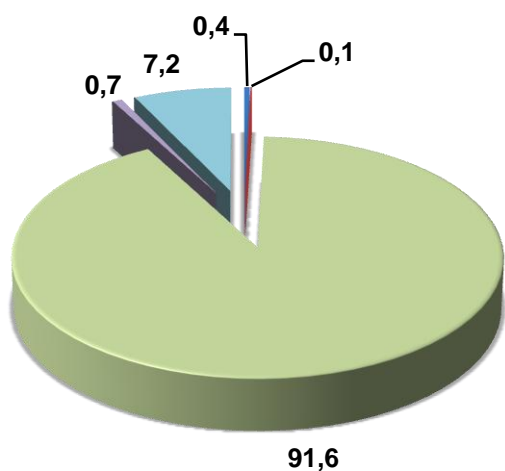
2006

2016

Садоводческие объединения граждан



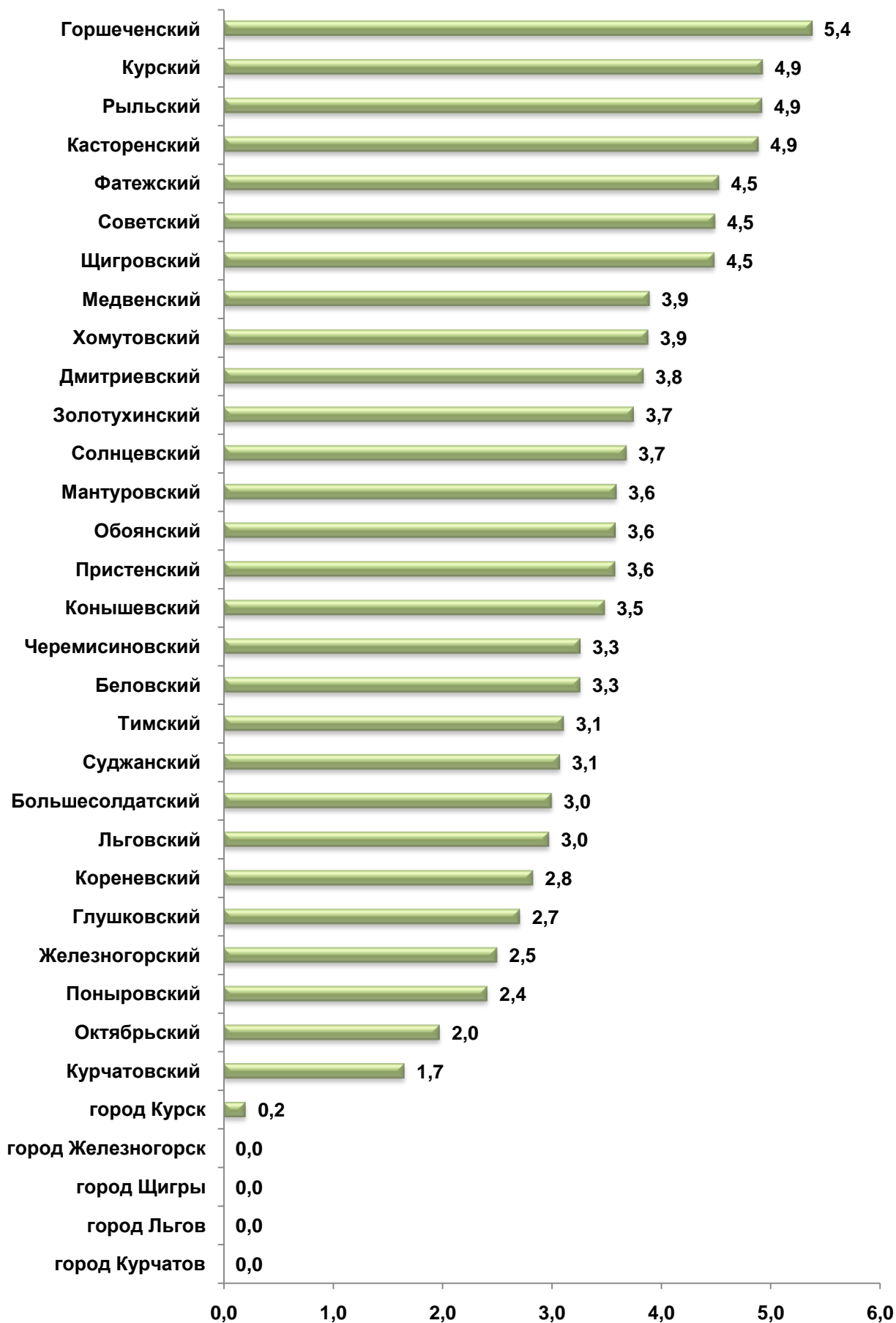
Огороднические объединения граждан



- Постройки, сооружения, дорожки
- Посевы сельскохозяйственных культур
- Неиспользуемая площадь
- Газоны и декоративные насаждения
- Многолетние насаждения

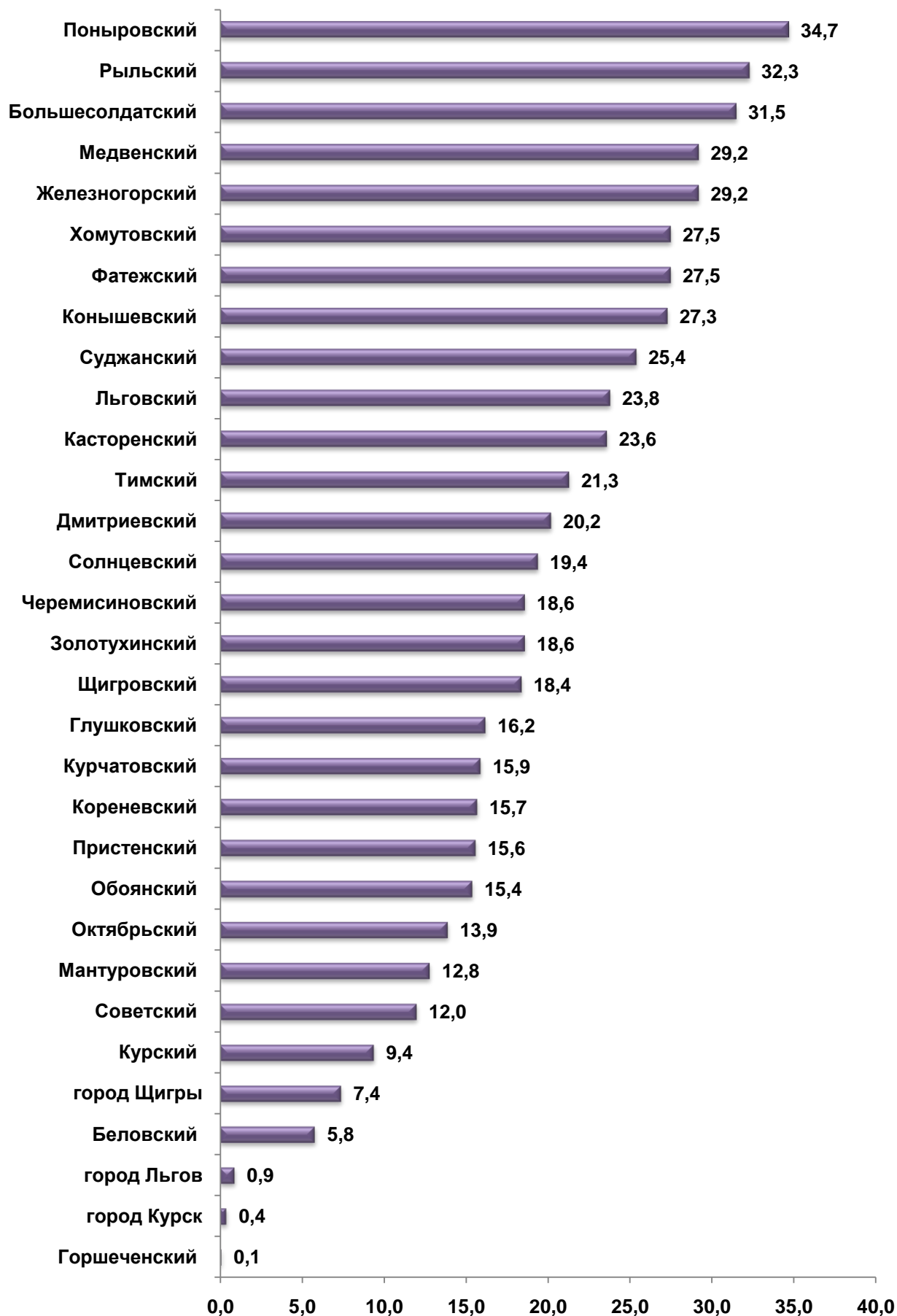
12. УДЕЛЬНЫЙ ВЕС МУНИЦИПАЛЬНЫХ РАЙОНОВ И ГОРОДСКИХ ОКРУГОВ В ОБЩЕЙ ПЛОЩАДИ СЕЛЬСКОХОЗЯЙСТВЕННЫХ УГОДИЙ

(на 1 июля 2016г.; в процентах от общей площади сельскохозяйственных угодий в хозяйствах всех категорий)



13. УДЕЛЬНЫЙ ВЕС ЗАБРОШЕННЫХ ЗЕМЕЛЬНЫХ УЧАСТКОВ В ЛИЧНЫХ ПОДСОБНЫХ И ДРУГИХ ИНДИВИДУАЛЬНЫХ ХОЗЯЙСТВАХ ГРАЖДАН¹⁾

(на 1 июля 2016г.; в процентах от общей земельной площади личных подсобных хозяйств)



¹⁾ В городах Железногорске и Курчатове заброшенных земельных участков нет

14. РАЗМЕР СЕЛЬСКОХОЗЯЙСТВЕННЫХ УГОДИЙ В СЕЛЬСКОХОЗЯЙСТВЕННЫХ ОРГАНИЗАЦИЯХ¹⁾
(на 1 июля 2016; гектаров)



¹⁾ В городах Железногорске, Курчатове, Льгове и Щиграх сельскохозяйственных угодий нет

15. РАЗМЕР СЕЛЬСКОХОЗЯЙСТВЕННЫХ УГОДИЙ В КРЕСТЬЯНСКИХ (ФЕРМЕРСКИХ) ХОЗЯЙСТВАХ И У ИНДИВИДУАЛЬНЫХ ПРЕДПРИНИМАТЕЛЕЙ¹⁾

(на 1 июля 2016; гектаров)



¹⁾ В городах Железногорске, Курске, Курчатове, Льгове и Щиграх сельскохозяйственных угодий нет

16. УДЕЛЬНЫЙ ВЕС ФАКТИЧЕСКИ ИСПОЛЬЗУЕМЫХ СЕЛЬСКОХОЗЯЙСТВЕННЫХ УГОДИЙ В СЕЛЬСКОХОЗЯЙСТВЕННЫХ ОРГАНИЗАЦИЯХ¹⁾

(на 1 июля 2016г.; в процентах от общей площади сельскохозяйственных угодий)



¹⁾ В городах Железногорске, Курчатове, Льгове и Щиграх используемых сельскохозяйственных угодий нет

**17. УДЕЛЬНЫЙ ВЕС ФАКТИЧЕСКИ ИСПОЛЬЗУЕМЫХ СЕЛЬСКОХОЗЯЙСТВЕННЫХ УГОДИЙ
В КРЕСТЬЯНСКИХ (ФЕРМЕРСКИХ) ХОЗЯЙСТВАХ И У ИНДИВИДУАЛЬНЫХ ПРЕДПРИНИМАТЕЛЕЙ¹⁾**
(на 1 июля 2016г.; в процентах от общей площади сельскохозяйственных угодий)



¹⁾ В городах Железногорске, Курске, Курчатове, Льгове и Щиграх используемых сельскохозяйственных угодий нет

**Территориальный орган Федеральной службы
государственной статистики по Курской области**

**ИТОГИ ВСЕРОССИЙСКОЙ
СЕЛЬСКОХОЗЯЙСТВЕННОЙ ПЕРЕПИСИ
2016 ГОДА
(в 6 томах)**

**Том 3.
ЗЕМЕЛЬНЫЕ РЕСУРСЫ И ИХ ИСПОЛЬЗОВАНИЕ**

Ответственный за выпуск
отдел статистики сельского хозяйства и
окружающей природной среды
тел. 70-19-92

Компьютерная верстка
Территориального органа Федеральной службы
государственной статистики по Курской области

